



JELMAGYARÁZAT

Súlykorlátozások

-  3,5t
-  5t
-  7,5t

Utak burkoltsága

-  burkolt út
-  földút / kavicsút

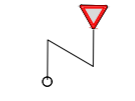


Gyalogátkelők

-  meglévő gyalogátkelő
-  tervezett gyalogátkelő
-  módosítandó gyalogátkelő
-  megszüntetendő gyalogátkelő

Zónák/övezetek

-  ZÓNA 30 - meglévő
-  ZÓNA 30 - tervezett
-  Lakó- pihenőövezet - tervezett

Táblák

-  meglévő tábla
-  tervezett tábla
-  megszüntetendő tábla

FORGALOMTECHNIKAI TERV

Építető:			
Aszód Város Önkormányzata 2170 Aszód, Szabadság tér 9.			
Munka címe:	Aszód Város forgalomtechnikai felülvizsgálata	Tervező:	Jaszak András kam.sz:01-16013
Rajz :	Helyszínrajz - Madách Imre tér	Felelős tervező:	Nagy Lajos kam.sz:13-6600
		Dátum:	2026. január
		Méretarány:	1 : 1 250
		Tervszám:	19/2026
		Rajzszám:	F-5
		