






JELMAGYARÁZAT




Súlykorlátozások

-  3,5t
-  5t
-  7,5t
-  csak egy irányból jelzett



Zónák/övezetek

-  ZÓNA 30 - meglévő
-  ZÓNA 30 - tervezett
-  Lakó- pihenőövezet - tervezett

Táblák

-  meglévő tábla
-  tervezett tábla
-  megszüntetendő tábla

Utak burkoltsága

-  burkolt út
-  földút / kavicsút

Gyalogátkelők

-  meglévő gyalogátkelő
-  tervezett gyalogátkelő
-  módosítandó gyalogátkelő
-  megszüntetendő gyalogátkelő

FORGALOMTECHNIKAI TERV

Építő:		Aszód Város Önkormányzata 2170 Aszód, Szabadság tér 9.	
Munka címe:	Aszód Város forgalomtechnikai felülvizsgálata	Tervező:  Jaszak András kam.sz:01-16013	 nalami mérnökinóda kft. 2146 Mogyoród, Templom u. 9. Tel.: +36-30-9526-285
Rajz:	Helyszínrajz - Újtelep	Felelős tervező:  Nagy Lajos kam.sz:13-6602	Dátum: 2026. február
		Méretarány: 1 : 2 500	Tervszám: 19/2026
			Rajzszám: F-3