






JELMAGYARÁZAT

Súlykorlátozások

-  3,5t
-  5t
-  7,5t

Utak burkoltsága

-  burkolt út
-  földút / kavicsút

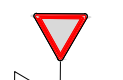


Gyalogátkelők

-  meglévő gyalogátkelő
-  tervezett gyalogátkelő
-  módosítandó gyalogátkelő
-  megszüntetendő gyalogátkelő

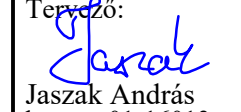


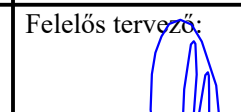
Zónák/övezetek

-  ZÓNA 30 - meglévő
-  ZÓNA 30 - tervezett
-  Lakó- pihenőövezet - tervezett

Táblák

-  meglévő tábla
-  tervezett tábla
-  megszüntetendő tábla

FORGALOMTECHIKAI TERV

Építő: Aszód Város Önkormányzata 2170 Aszód, Szabadság tér 9.			
Munka címe: Aszód Város forgalomtechnikai felülvizsgálata	Tervező:  Jaszak András kam.sz:01-16013	 mérnökinroda kft. 2146 Mogyoród, Templom u. 9. Tel.: +36-30-9526-285	 Tanúsított Rendszer ISO 9001
Rajz : Helyszínrajz - Petőfi Sándor u.	Felelős tervező:  Nagy Lajos kam.sz:13-6602	Dátum: 2026. február	Tervszám: 19/2026
	Méretarány: 1 : 1 250	Rajzszám: F-14	