









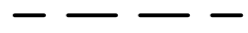






JELMAGYARÁZAT

- Súlykorlátozások**
-  3,5t
 -  5t
 -  7,5t
- Zónák/övezetek**
-  ZÓNA 30 - meglévő
 -  ZÓNA 30 - tervezett
 -  Lakó- pihenőövezet - tervezett
- Táblák**
-  meglévő tábla
 -  tervezett tábla
 -  megszüntetendő tábla
- Utak burkoltsága**
-  burkolt út
 -  földút / kavicsút
- Gyalogátkelők**
-  meglévő gyalogátkelő
 -  tervezett gyalogátkelő
 -  módosítandó gyalogátkelő
 -  megszüntetendő gyalogátkelő

FORGALOMTECHNIKAI TERV

Építető: Aszód Város Önkormányzata 2170 Aszód, Szabadság tér 9.			
Munka címe: Aszód Város forgalomtechnikai felülvizsgálata	Tervező:  Jaszak András kam.sz.:01-16013	 mémóriroda kft. 2146 Mogyoród, Templom u. 9. Tel.: +36-30-9526-285	 Tervezői Rendszert ISO 9001
Rajz : Helyszínrajz - Baross tér	Felelős tervező:  Nagy Lajos kam.sz.:13-6602	Dátum: 2026. február	Tervszám: 19/2026
	Méretarány: 1 : 1' 250	Rajzszám: F-11	