

HIRDETMÉNY

Alulírott Ocsovai Zoltán (lakcím: 2111 Szada, Napsugár köz 8/B.), az FVM Fővárosi és Pest Megyei Mezőgazdasági Szakigazgatási Hivatal Földművelésügyi Igazgatósága 22.4/177-9/2010. számú határozatában megállapított **Galgamácsa-Kálló-Acsa** megnevezésű, **13-571650-201** kódszámra módosított vadászterület Galgamácsa-Kálló-Acsa Földtulajdonosi Közösségének képviselője az 1996. évi LV. törvény (Vtv.) 12. § (13) bekezdése alapján, hirdetmény közzététele útján földtulajdonosi gyűlés összehívását kezdeményezem.

1./ A földtulajdonosi gyűlés ideje és helye:

2026. június 23. 14⁰⁰ óra; a Pilisi Parkerdő Zrt. Gödöllői Erdészetének Galgamácsai Vadászháza (EOV koordináta: 677787, 264664)

A regisztrációra a földtulajdonosi gyűlést megelőzően, 2026. június 23-án 13³⁰ - 14⁰⁰ óra között van lehetőség.

A földtulajdonosi gyűlés napirendi pontjai:

1. A földtulajdonosi képviselő pénzügyi beszámolója a 2025/2026-os vadgazdálkodási évről.
2. Tájékoztató az elévülési idő után fel nem vett haszonbérleti díjak felhasználásáról.

2./ A hirdetmény közzétevője a vadászterülettel érintett tulajdonosokat a képviselő formájáról az alábbiak szerint tájékoztatja:


Amennyiben a vadászterületnek minősülő föld tulajdonosa a határozathozatal alkalmával nem személyesen tesz jognyilatkozatot, képviselőtéről a Polgári Törvénykönyvről szóló 2013. évi V. törvény 6:15. §-ában foglaltaknak megfelelően, valamint a 79/2004. (V.4.) FVM rendelet (a Vtv. végrehajtási rendelete) 15. számú mellékletében meghatározott adattartalommal kiállított írásbeli meghatalmazás útján gondoskodhat, amelyből megállapítható az, hogy a képviselő jogosult az 1996. évi LV. törvény 12. §-ában foglaltak szerinti kérdésekben, a földtulajdonos nevében jognyilatkozatot tenni.

A tulajdonos, vagy a képviselő határozathozatalra tulajdon-, és képviselői jogának igazolása céljából az alábbi okiratot hozza magával a 79/2004. (V. 4.) FVM rendelet (Vhr.) 9. §-ának (3) bekezdése alapján:


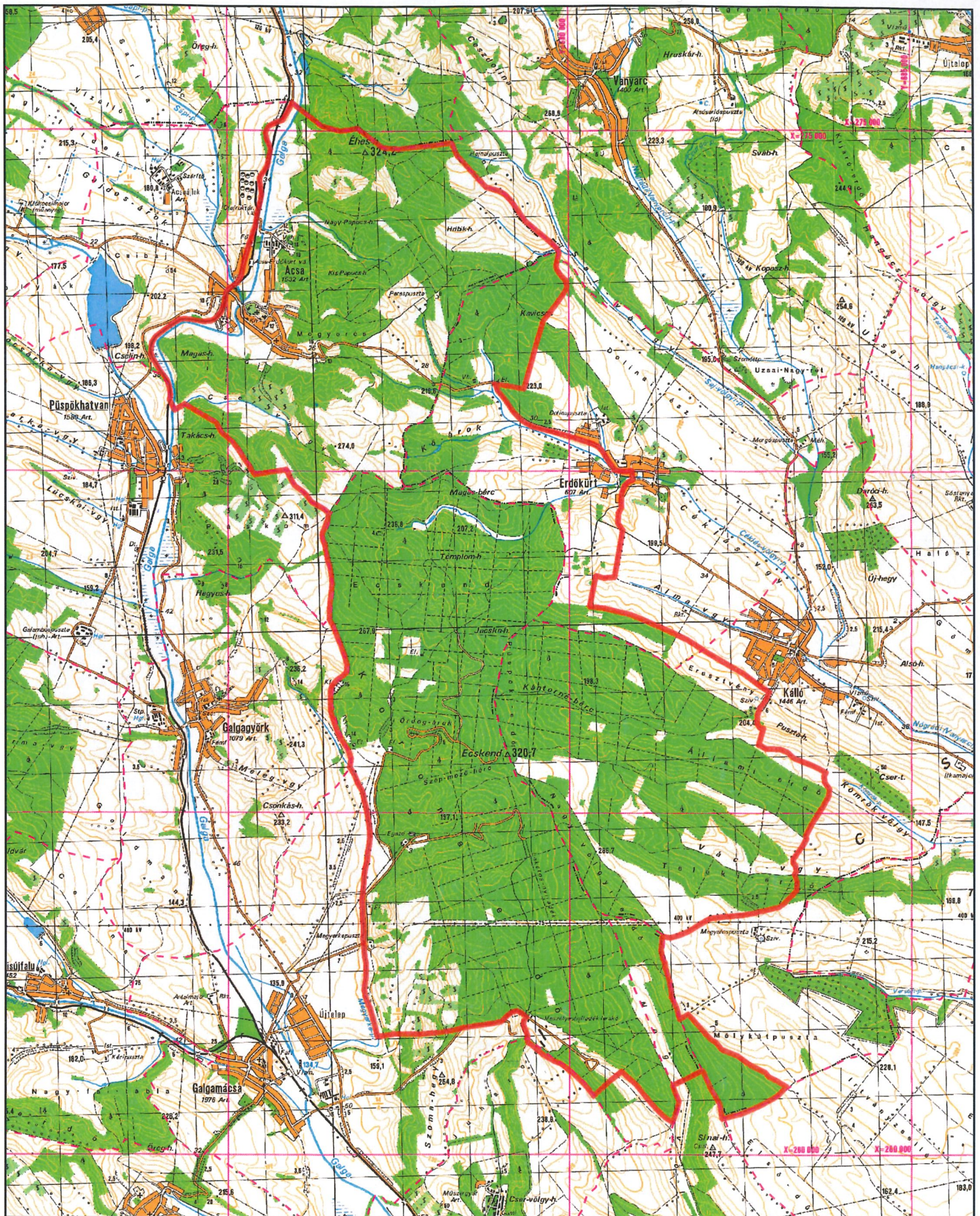
- a) az ingatlan tulajdoni lapjának hiteles másolatát;
- b) az ingatlan tulajdonjogának földhivatali bejegyzéséről szóló határozat eredeti, vagy közjegyző által hitelesített másolati példányát;
- c) az ingatlanügyi hatóság által papíralapon, vagy elektronikus adathordozón kiadott földkönyvet, vagy tulajdonosi adatokkal kiegészített földkönyv kivonatot;
- d) az ingatlanügyi hatóság által papíralapon, vagy elektronikus adathordozón kiadott, a tulajdonosok nevét, tulajdoni hányadát, a földrészeket helyrajzi számait, valamint azok területét hektárban tartalmazó összesítőt;
- e) az ingatlan-nyilvántartási adatbázishoz adatátviteli vonalon való csatlakozással számítógépes hálózaton történő adatlekéréssel történő helyszíni adatbemutatót, vagy a tulajdoni lapról elektronikus formában szolgáltatott nem hiteles másolat helyszíni bemutatását.

Melléklet: 1 pld. térkép (a 13-571650-201 kódszámú vadászterület érvényes határaitra vonatkozóan)

Kelt: Gödöllő, 2026. május 13.


.....
Ocsovai Zoltán
közös képviselő

Az 571610 kódszámú vadgazdálkodási egység határvonala



Készült: 2018.08.31

ORSZÁGOS VADGAZDÁLKODÁSI ADATTÁR
 SZIE Vadvilág Megőrzési Intézet
 Gödöllő, 2018
 © HM Térképészeti Kht. 2006

- - - Külső terület határai
- Vadgazdálkodási egységek határvonala

