



Város Polgármesterétől

2170 Aszód, Szabadság tér 9.
Telefon: (28) 500-666, Fax: (28) 400-575
email: aszod.titkarsag@aszod.hu

Az előkészítésben közreműködött: Csáky Júlia osztályvezető

ELŐTERJESZTÉS

Aszód, hrsz 1298 és 0111/2 árkok földhivatali bejegyzéséről

Tisztelt Képviselő-testület!

Képviselő-testület 107/2016.(V.31.) ÖKT sz. határozatában döntött az Aszód, hrsz. 1298, hrsz. 0119 utak vízgyűjtő-területére vonatkozó vízrendezés szándékáról. A vízrendezési terv elkészítésére a 147/2016.(IX.23.) ÖKT sz. határozat értelmében 3 szaktervező ajánlatát kértük be, majd a 152/2016.(X.20.) ÖKT sz. határozatnak megfelelően a tervezési munkára a legkedvezőbb ajánlatot adó MÉR Ipari,- és Szolgáltató Kft.-vel (1115 Budapest, Fraknó utca 14. a. ép. 4. em. 15.) szerződést kötöttünk. Képviselő-testület 20/2017.(II.23.) ÖKT sz. határozatában arról döntött, hogy az Aszód, hrsz. 1298, hrsz. 0119 utak vízgyűjtő-területének vízrendezésére kivitelezői ajánlatot kérjünk a három szakkivitelezőtől.

Képviselő-testület 35/2017 (III.23.) ÖKT sz. határozata értelmében MGT Kft.-vel (2173 Kartal, Rákóczi u.2) a vízvezetés kivitelezésére szerződést kötöttünk. A munka elkészült, az Aszód, 1298 és 0111/2 helyrajzi számú utak felszínét rendeztük, az itt kialakított árkok a szántóföldekről lezúduló csapadékvizet elszikkasztásra alkalmas felületre vezetik.

A kiépített árkokat a melléklet, Morvai István földmérő által készített vázrajzokon mutatjuk be. A vázrajzok készítése és a földhivatali bejegyzés díja Aszód Város Önkormányzatának 1/2017 (II. 24.) számú rendelete szerinti „Felhalmozási kiadások Csapadékvíz elvezetés szabályozás az 1298 és 01119 hrsz. utak mentén” sorról finanszírozott

Tisztelt Képviselő-testület!

Javaslom az elkészült árkok földhivatali bejegyzését és nyilvántartását az önkormányzati vagyongatászerben.

Határozati javaslat

Aszód Város Önkormányzatának Képviselő-testülete megtárgyalta **Aszód, hrsz 1298 és 0111/2 árkok földhivatali bejegyzéséről** szóló előterjesztést, és a következő határozatot hozza.

1. Képviselő-testület hozzájárul ahhoz, hogy az Aszód, 1298 és 011/2 helyrajzi számú ingatlanok területén létesült vízvezető árkok Morvai István földmérő csatolt vázrajzának megfelelően a hiteles ingatlan-nyilvántartásba bejegyzésre kerüljenek. Felhatalmazza Polgármestert „*az egyes földügyi eljárások részletes szabályairól*” szóló 384/2016. (XII. 2.) Korm. rendelet szerinti eljárás kezdeményezésére.

2. Képviselő-testület kéri az árok bejegyzését önkormányzati vagyontásterben *Az önkormányzat vagyonáról és a vagyongazdálkodás szabályairól szóló 30/2012.(XI.13.) önkormányzati rendelet előírásainak megfelelően*
3. Képviselő-testület a Morvai István földmérő (Golden Geo BT 2170 Aszód, Géza fejedelem utca 2.) számára a változási vázrajzok elkészítéséért Aszód Város Önkormányzatának 1/2017 (II. 24.) számú rendelete szerinti „Felhalmozási kiadások Csapadékvíz elvezetés szabályozás az 1298 és 01119 hrsz. utak mentén” sorról 140 000 Ft kifizetését, valamint a földhivatali bejegyzés díjának kifizetését tudomásul veszi.

Felelős: Polgármester, Városüzemeltetési és Műszaki Osztály útján
Határidő: folyamatos

Aszód, 2017. június 19.

Melléletek

Változási vázrajzok (külsőterületi és belterületi szakasz)

Látta:



GoldenGeo Bt

2170 Aszód, Géza fejedelem utca 2.

Mobil: 06-70-942-0522

E_mai: goldengeobi@gmail.com

Munkaszám: 67/2017

Aszód

Külterület

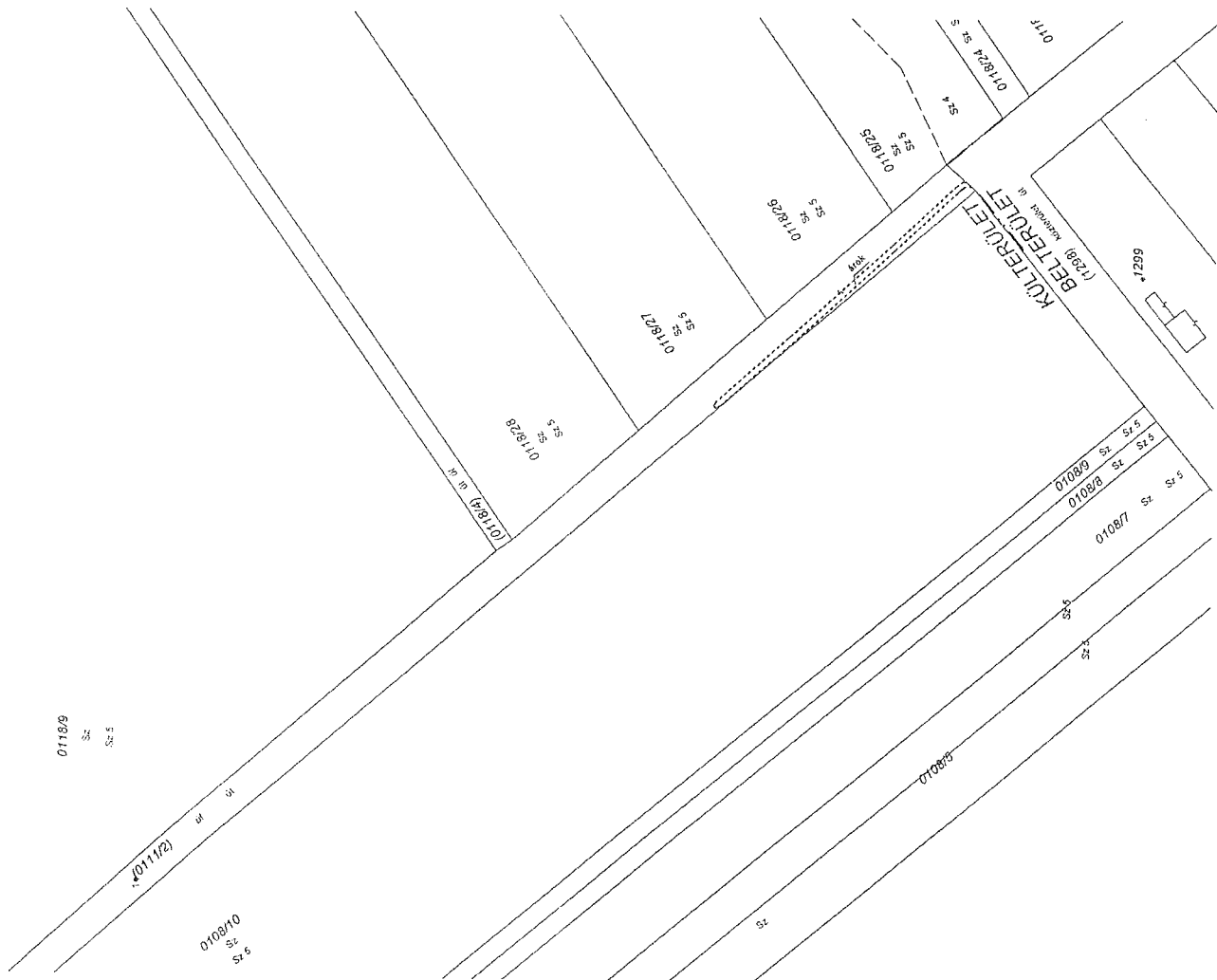
Község, város

Adatszolgáltatás iktatószáma: 2_1235_2017

VÁLTOZÁSI VÁZRAJZ

a (0111/2) helyrajzi számú földrészleten lévő árok megváltozásáról

M = 1:1000





Cimkoordináták	
Psz.	X
1	883535 257620

Helyrajzi szám	Változás előtti állapot		Változás utáni állapot		Jegyzet
	Alvétel	Terület	Alvétel	Terület	
1	jel	ha m ²	jel	ha m ²	
(0111/2)	3	4	8	11	13
	Kivett, köztől	1.9204	Kivett, köztől és árok	1.9204	0.00
Összesen:		1.9204		1.9204	0.00

A változás akaratunknak megfelelően történt:

Készítette: Aszód, 2017 június 08.

Készítő:  Mervai István
 GoldenGeo Bt. földmérő fg. száma: 6211/2013
 2170 Aszód,
 Géza fejedelem utca 2.

Műnökséget tanúsítja:  Mervai István
 Ing. rend. min. sz.: 0214/1990
 Geod. terv. min. sz.: 13-4170

Az állami alapadat tartalom az állami ingatlan-nyilvántartási térképi adatbázis tartalmával megegyezik. Ez a záradék a keltezési időponttól egy évig hatályos. Későbbi felhasználás előtt a vázrajzot újra záradékolni kell.

Gébozó, 2017. hó nap

P.H. Záradékoló:
 Ing. rend. min. száma:

INGATLAN-NYILVÁNTARTÁS
 ÁLLAMI INGATLAN-NYILVÁNTARTÁSI KÖZPONT
 KAPASZÁK UTCA 13/A H-1051 BUDAPEST
 0105 Aszód, Géza fejedelem utca 2.