

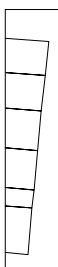
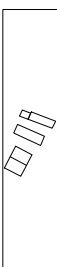








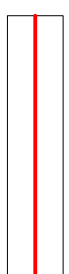

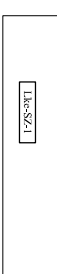
















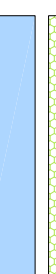



JELMAGYARÁZAT:

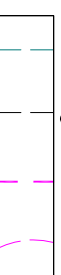


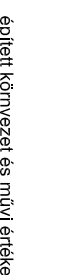







alaptérképi és tájékoztató elemek

	közjegyzési határ
	belső határ
	telekhatár
	épület, építmény
	helyrajzi szám
	jogerős telekalakítási terv alapján átvezetett telekhatár, helyrajzi szám
	jogerős telekalakítási tervről átvezetett megszüntető jel
	színtvonalak és magassági adatok
	utcanév
	Nagyfeszültségű elektromos legkábél
	Nagyközegnyomású gázvezeték


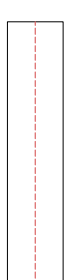










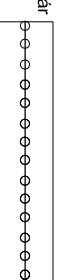



kötelező szabályozási elemek

	vonalas és egyéb szabályozási elemek
	tervezett belterület határa
	tervezett szabályozási vonal
	övezethatár
	építési övezet, övezet jele
	övezeti paraméterek tábla értelmezése
	építési hely és annak határa
	kilátás és látványvédelem
	csuszásveszélyes terület
	feldületi szabályozási elemek
	Kö-U-I övezet területei (főutak területe)
	Kö-U-II övezet területei (országos mellékutak területe)
	Kö-U-gy övezet területei (helyi gyűjtőutak területe)
	elkerülő út céljára fenntartott terület
	övezetbe nem sorolt kiszolgáló utak területe
	övezetbe nem sorolt egyalagos utak területe
	KöK-MAV övezet területei (vasúti területek)
	Z-... övezetek területei (zöldterületek)
	V övezet területei (vízgazdálkodási területek)
	közterületi zöldfelületek
	fásított védőterület készítményes növényállomány
	100%-os beépítés OTÉK-tól megengedőbb beépítési paraméterrel érintett építési telek

magasabb szintű jogszabály által megállapított védélni és korlátozó elemek

	védőtávolságok, védőterületek
	védőterületek határai (köznyú és közlekedési elemekhez kapcsolódó)
	korlátozással beépíthető beépítésre szánt terület
	felszín alatti vízvédelmi terület határa
	épített környezet és művi értékek védelme:
	országos védettségtű, műemléki épület
	országos védettségtű épület telke
	műemléki környezet határa
	régészeti lelőhely területe és száma
	védtéte nyilvánított régészeti lelőhely területe és száma
	régészeti érdekű terület határa





irányadó, javasolt szabályozási elemek

	javasolt szabályozók
	javasolt telekhatár
	javasolt építési határvonal
	javasolt megszüntetőjel
	egyéb irányadó szabályozók
	közlekedés céljára fenntartandó közterület
	közterület számára időbeni korlátozással átadott magánterület
	közhatalmat céljára átadott/átadható magánterület
	záportározó javasolt helye
	javasolt híd
	megtartandó felszíni vízvezető árok
	gyalogút
	kerékpárút
	vegyes használatú út
	kötőpályás tömegközlekedés
	szinbent vasúti kereszteződés

sajátos jogintézmények

	több szintes növényállomány telepítése
	telekesoport újraszítás

egyéb helyi rendelettel meghatározott- vagy meghatározandó védélni korlátozó (irányadó, javasolt) elemek:

	épített környezeti értékek védelme:
	helyi védelemre javasolt épület
	helyi értékvédelmi terület lehatárolása
	településképvédelmi terület

**KASIB**

Mérröki Manager Iroda Kft.

Munka megnevezése:

ASZÓD VÁROS HELYI ÉPÍTÉSI SZABÁLYZATÁNAK MÓDOSÍTÁSA 2011.

Rajzszám: SZT/m 2011. jel

Munkasám:

1369.

Rajz címe: 14/2011. (V. 10.) r. Ö. rendelettel elfogadott Szabályozási Terv módosítás (egységes szerkezetben)

Lapok:

Vezető tervező: Zsigmond Árpád

Kifejező:

Vezető településszerkesztő tervező: Zsigmond Árpád

Településszerkesztő tervező: Kovács Bea

TT/150-40571-1369-1371

TT/101-465711

TT/104025311

2011. május