

**ASZÓD VÁROS
FENNTARTHATÓSÁGI TERVE
2011.**



**Elfogadva Aszód Város
Képviselő-testületének
154/2011 (VI.30.) számú
Ökt. határozatával.**

Készítette Pálincás Csilla műszaki irodavezető

TARTALOM

TARTALOM	2
1. ÁLTALÁNOS BEVEZETŐ ^{a) b)}	5
1.1 A természeti, gazdasági környezet általános jellemzése	5
1.2 A fenntarthatóság lokális programja (Local Agenda 21) lényege, jelentősége	5
1.3 A Local Agenda 21 dimenziói.....	6
1.4 Az önkormányzat szerepe a Local Agenda 21 folyamatában	7
2. TÁRSADALMI HELYZET ^{b) c)}	8
2.1 Összefoglaló	8
2.2 A társadalmi környezet, a népesség alakulása.....	9
2.3 A hátrányos helyzetű csoportok.....	10
2.4 Foglalkoztatási jellemzők.....	11
2.5 Az ellátások helyzete.....	12
2.5.1 Egészségügy	12
2.5.2 Szociális ellátások.....	12
2.5.3 Közművelődés	15
2.5.4 Sport, egészséges életmód.....	16
2.6 A közoktatás helyzete.....	16
2.6.1 A tanulói összetételre, a halmozottan hátrányos helyzetű tanulók arányának kiegyenlítetttségére vonatkozó adatok vizsgálata.....	18
2.6.2 Az oktatás eredményességére vonatkozó adatok vizsgálata	20
2.6.3 Az oktatás, nevelés feltételeinek vizsgálata a településen	21
2.6.4 A közbiztonság helyi feladatainak ellátása	22
3. KÖRNYEZET ÁLLAPOTA ^{c) d) e) f) g)}	22
3.1 Településrendezés, épített és táji értékek	22
3.1.1 Településszerkezet kialakulása ^{f) h) i) j) k) l) m)}	23
3.1.2 Országos védelem alatt álló műemlékek.....	28
3.1.3 Védett műemléki környezet	31
3.1.4 Helyi védelemre javasolt építmények.....	31
3.1.5 Védett régészeti lelőhelyek	32
3.1.6 Ismert és nyilvántartott régészeti lelőhelyek	32
3.1.7 Régészeti érdekű területek	33
3.1.8 Településképi védelemre javasolt területek	34
3.2 Műszaki infrastruktúra	34
3.3 Hulladékgazdálkodás	35
3.4 Környezeti elemek állapota	40

3.4.1	Levegő.....	40
3.4.2	Felszíni és felszín alatti vizek.....	46
3.4.3	Talaj.....	46
3.4.4	Zaj.....	47
3.4.5	Zöldfelületi rendszer.....	47
3.5	A táj.....	48
3.5.1	Domborzat.....	48
3.5.2	Vízrajz.....	49
3.5.3	Éghajlat.....	51
3.5.4	Növényvilág.....	52
3.5.5	Állatvilág.....	54
3.5.6	Természeti értékeink.....	55
3.5.7	Mezőgazdaság.....	55
3.6	Ökológiai összefoglaló.....	56
4.	GAZDASÁGI HELYZET ^{c)}	58
4.1	A vagyoni helyzet.....	58
4.2	A pénzügyi helyzet.....	59
4.3	Kiadások.....	60
4.4	Bevételek.....	61
4.5	Folyamatban lévő beruházások, fejlesztések.....	61
4.6	Idegenforgalom helyzete ^{f) n)}	63
5.	SWOT elemzés ^{f)}	65
6.	STRATÉGIAI AKCIÓTERVEZÉS ^{a) b) c) d) e) f) g)}	65
6.1	Társadalmi stratégiai célok és alapelvek ^{a)}	65
6.2	Társadalmi akcióterv.....	66
6.2.1	Munkahelyteremtés.....	70
6.2.2	Gondoskodás az óvodáról, az alapfokú nevelésről, oktatásról.....	71
6.2.3	Gondoskodás az egészségügyi ellátásról.....	72
6.2.4	Gondoskodás a szociális ellátásról.....	72
6.2.5	Gyermek és ifjúsági feladatokról való gondoskodás.....	73
6.2.6	Közösségi tér biztosítása, valamint a közművelődési tudományos művészeti tevékenység, és a sport támogatása.....	73
6.2.7	A nemzeti és etnikai kisebbségek jogai érvényesítésének biztosítása.....	74
6.2.8	Egészséges életmód közösségi feltételeinek elősegítése.....	74
6.3	Környezeti stratégia ^{b) c)}	75
6.3.1	Infrastruktúra.....	75
6.3.2	Az épített és természeti környezet védelme.....	75
6.3.3	Csapadékvíz elvezetés.....	78

6.3.4	Az ivóvíz hálózat	78
6.3.5	Csatornázás.....	78
6.3.6	A helyi közutak és közterületek fenntartása.....	78
6.3.7	A helyi tömegközlekedés	79
6.3.8	A köztisztaság és településtisztaság fenntartása.....	80
6.3.9	A helyi tűzvédelem	80
6.3.10	Közreműködés a helyi energiaszolgáltatásban.....	80
6.4	Gazdasági stratégia ^{c) d)}	81
6.4.1	Ipar	82
6.4.2	Mezőgazdaság	82
6.4.3	Idegenforgalom.....	83
6.4.4	Felkészülés a pályázatokra.....	84
6.4.5	Adópolitika.....	84
6.4.6	Közigazgatás	86
6.4.7	Befektetés támogatási politika célkitűzései	87
6.4.8	Településüzemeltetési politika célkitűzései	87
6.4.9	A településfejlesztési politika.....	88
7.	MONITORING ÉS MEGVALÓSÍTÁS	90
7.1	A monitoring célja	90
7.2	A visszacsatolás és értékelés célja	90
7.3	Cselekvési terv	90
7.4	Fenntarthatósági terv felülvizsgálata.....	92
7.5	Tudatformálás, konzultációk, gyűlések tartása.....	92
8.	ÉRTÉKELÉS.....	92
8.1	HELYI ÉRTÉKEK	92
8.2	TERMÉSZET, KÖRNYEZET	95
8.3	LAKOSSÁG VISZONYA A FENNTARTHATÓSÁGHOZ	98
8.4	SZOLGÁLTATÁSOK	100
8.5	STATISZTIKAI JELLEGŰ KÉRDÉSEK A KITÖLTŐ SZEMÉLYÉRŐL	104
9.	KÖSZÖNETNYILVÁNÍTÁS.....	105
10.	FORRÁSJEGYZÉK	105

1. ÁLTALÁNOS BEVEZETŐ^{a) b)}

1.1 A természeti, gazdasági környezet általános jellemzése

A közel hatezerháromszáz fős város, a Pest megye északkeleti részén elterülő kis táj, a Galga mente középpontjában található. A település ősidők óta lakott hely a Gödöllői dombság szélén, a Galga patak völgyében. A történelem folyamán többször elhagyták lakói, de újra és újra visszacsábították az embereket a kiváló földrajzi fekvésében, a Galga patak völgyének jó termőföldjében rejlő lehetőségek. Az országos főutak a kereskedelem, a főváros közelsége az ipar, a jó termőföld a mezőgazdaság békés egymás mellett élését eredményezi ma is. A rendszerváltás után 1990-ben Aszód, mely korábban járási székhely volt, visszakapta elvesztett-elvett városi rangját. Azt a városi címet, mely Aszódot mindig is megillette. A városi rang nem elsősorban a lélekszám nagyságát ismeri el, hanem azt a központi szerepet, amelyet Aszód egyre inkább betölt földrajzi környezetében, az immár nevében is elismert Aszódi kistérségben.

1.2 A fenntarthatóság lokális programja (Local Agenda 21) lényege, jelentősége

A Local Agenda 21 (LA21) alapvető célja: az önkormányzat aktív és cselekvő közreműködésével, a lakosság tevőleges támogatásával olyan program kidolgozása és megvalósítása, amely a fenntartható fejlődés elvére épül.

A fenntarthatóság helyi programját kell megteremteni, amelynek segítségével egy olyan település szerveződik, amelyet a lakosok otthonnak tekintenek, abban ők és gyermekeik, a város, falu mai és leendő polgárai otthon vannak.

Ez a látszólag elvont célkitűzés konkrét lépéseken keresztül valósul meg. A Local Agenda 21, a riói alapidokumentumban megfogalmazott céloknak megfelelően, az ICLEI ajánlásaival összhangban - figyelembe véve ezen ajánlások alapján elkészített számos konkrét program által szerzett tapasztalatokat - jól algoritmizálható.

Hangsúlyozni kell, hogy az LA21 nem azonos a környezetvédelmi programmal, noha anélkül az LA21 nem teljes. A fenntarthatóság lokális, kis regionális programja komplex program, amely a természeti környezet fejlesztésével összhangban tervezi el az épített környezet, infrastrukturális rendszer, energiaellátás, közlekedés, hulladékkezelés, agrárium stb. jövő orientált alakítását.

Fontos kérdés az adott település, kis régió sajátosságain alapuló stratégiai célok kiválasztása.

A „Local Agenda 21”:

jól összpontosított politika, ami integrálja az egyes szektorok „környezet és fejlődés” típusú problémáit, tervezési céljait és értékeit, döntéshozását és végrehajtási mechanizmusát;

elkötelezett a helyi problémák felismerése és megoldása mellett, mindezt szélesebb ökológiai-, regionális és megnyújtott időkeretben (legalább 3 generáció) végezve;

a környezeti hatásokat tudatosan összefüggésbe hozza a mögöttes gazdasági és politikai nyomásokkal (amelyek rendszerint politikai döntésekből, döntések hiányából és a piac működési elégtelenségéből fakadnak);

a helyi jellegű kérdések, ügyek, döntések és intézkedések és a globális hatások között próbálja az összefüggéseket megtalálni, legyen az környezeti vagy globális szolidaritási/méltányossági vetület;

a közösség közreműködését erőteljesen próbálja motiválni. Az átlag polgárokat és a fő érdekcsoportokat igyekeznek bevonni a „környezet és fejlődés” típusú ügyek tervezési és megvalósítási folyamatába;

konkrétan utal a Riói Csúcsra és az Agenda 21-re.

A helyi „környezet és fejlődés” kérdéskörrel foglalkozó tevékenységeket három csoportba vagy szintre lehet osztani.

Az első szintre tartoznak azok a kezdeményezések, amelyek elsősorban a természet megóvására és a környezet állapotának helyreállítására és javítására koncentrálnak. Ezek akár már a Brundtland jelentés előtt is elindulhattak volna, mert a környezeti problémákat meglehetősen szűken, inkább technikai és „természettudományos” szempontból értelmezik. Az ilyen jellegű tevékenységeket egyszerűen „környezetvédelmi kezdeményezéseknek” nevezhetjük és vélhetően a fenti hat kritérium egyikének sem felelnek meg.

A második szintre tartoznak azok a kezdeményezések, amelyek konkrétan utalnak a „fenntartható fejlődés” a Brundtland jelentésben szereplő értelmezésére vagy olyan tág koncepciókat használnak, mint pl. „globális ökológia” és tükrözik a Brundtland Bizottság elképzeléseit anélkül, hogy a jelentés explicit kategóriáit alkalmaznák. Ezeket a politikákat illetheti a „kezdeményezés a fenntartható fejlődés jegyében” név és remélhetőleg megfelelnek az első öt kritériumnak. Az ilyen jellegű kezdeményezések nagyjából a Brundtland jelentés megjelenését követő időszakban indulhattak, vagyis 1987-1992 táján.

Végül, a harmadik szintre azok a kezdeményezések tartoznak, amelyek konkrétan vonatkoznak a Riói Csúcsra és/vagy az Agenda 21-re. Csak az ilyen kezdeményezések tekinthetők „Local Agenda 21”-nek. Ezek mind a hat feltételnek eleget kell, hogy tegyenek és tudatosan az Agenda 21 28. fejezetében megfogalmazott szándékokat kell, hogy kövessék.

1.3 A Local Agenda 21 dimenziói

A megfelelési kritériumok mellett érdemes figyelmet szentelni a LA21 folyamatának különböző dimenzióira, mert így válik világossá, hogy a feltételek a kezdeményezések mely vetületeiben kell, hogy kielégítést nyerjenek, továbbá segíti a LA21 átfogó megközelítésének megértését.

A dokumentum az LA21 első és egyben legnyilvánvalóbb dimenziója, mivel ez az elképzelés kézzel fogható, írott megnyilvánulása, egy stratégiai terv, ami a következő jellemzőkkel bír:

- Az Agenda 21 globális perspektíváját helyi szintre helyezi.
- A fenntarthatóság elérését tűzi ki célul, olyan struktúrák kialakításával, amelyek hosszú távon fenntarthatóak.
- A gazdasági, szociális és környezeti fejlődést integrálja, szemlélete és céljai hosszú távúak, megvalósítás-orientált.

A második dimenzió az a komplex tervezési folyamat, ami a tervdokumentumot eredményezi. Fontos, hogy a folyamat megújuló legyen, vagyis a célja ne az írott terv létrehozása, hanem maga a folyamat legyen: a közösség bevonásával történő tervezés. Ez a dimenzió a következő elemekkel bír: /

Érdekcsoportokat tömörítő testület felállítása vagy egy Local Agenda 21 fórum létrehozása.

Közösségi konzultáció.

A közösség jövőképeinek kialakítása a fenntartható fejlődés jegyében.

A közösség jövőbeli fejlődésével/fejlesztésével kapcsolatos, már létező tervek és stratégiák felülvizsgálata.

Fenntarthatóságot jelző mutatók kidolgozása.

A menedzsment és a környezet állapotának felülvizsgálata.

Célok definiálása, prioritások kijelölése.

Ellenőrző és beszámolási mechanizmusok.

A helyi perspektíva összekapcsolása a globális dimenzióval.

A Local Agenda 21 elfogadtatása a helyi képviselő-testülettel.

A harmadik és egyben utolsó dimenzió alatt azt a politikai kultúrát értik, amiben a komplex tervezési folyamat szervesen képes létezni. Ennek legfontosabb jellemzőit a következőkben lehet összefoglalni:

- Párbeszédet folytat a jövőképről, a fejlődés lehetséges irányairól, a közösség jövőjének értékeiről és alapvető döntéseiről.
- Párbeszédet folytat a társadalom minden csoportjával.
- Az általános megegyezés (konszenzus) elvén alapszik.

1.4 Az önkormányzat szerepe a Local Agenda 21 folyamatában

Az önkormányzati szervek a LA21 megvalósításában kapott központi szerepét a következő jellemzők indokolják:

- Az önkormányzat a helyi közösséghez közel van, könnyebben elérhető, mint a központi kormányzat vagy a nemzetközi szervezetek, így érzékenyebb a helyi problémákra (szubszidiaritás elve).
- Az erőforrások egyik legnagyobb felhasználója a legtöbb közösségben az önkormányzat, aki messze a legnagyobb munkáltató és erőforrás-felhasználó. Éppen ezért a hatékonyság növelését, a hulladék mennyiségének csökkentését célzó intézkedések és egyéb, a fenntarthatóságot szem előtt tartó belső akciói direkt módon is nagy hatással vannak.
- Az erőforrások egyik legnagyobb felhasználója. A legtöbb közösségben az önkormányzat messze a legnagyobb munkáltató és erőforrás-felhasználó. Éppen ezért a hatékonyság növelését, a hulladék mennyiségének csökkentését célzó intézkedések és egyéb, a fenntarthatóságot szem előtt tartó belső akciói direkt módon is nagy hatással vannak.
- A piacot befolyásoló erő. Mint az áruk és szolgáltatások egyik legnagyobb szervezeti fogyasztója a településen, az önkormányzat jelentős befolyást gyakorolhat beszállítóira. A beszállítói lánc tagjainak szigorú követelményeket szabó „tisztá” beszerzési eljárások pozitív hatásai jóval a közösség keretein túl is érezhetőek lehetnek.
- Példakép más szervezetek számára. A környezetmenedzsment javuló gyakorlatával kapcsolatban szükség van a megfelelően tanulmányozott és jól dokumentált példákra. Az önkormányzat saját tapasztalatainak továbbadása ösztönzőleg hathat mások számára. Lehet, hogy a tapasztalatok egy része kifejezetten technikai jellegű - pl. egy új technológia energiahatékonyságának piaci tesztelése, vagy a hosszú távú környezeti költségeket is

kezelő számviteli rendszer bevezetése. A legnehezebb feladat az, hogy a magasabb szintű környezeti teljesítményt egy szervezet integráns részévé tegyék, ezért az ezen a téren elért sikerek továbbadása felbecsülhetetlen értékkel bír és ritkán követel nagy tőkebefektetést.

- **Információszoigálató.** Mindennapi életünk során folyamatosan hatalmas információtömegnek vagyunk kitéve komplex környezetünkkel kapcsolatban. Ebből a halmazból csak kevés

szervezet és egyén képes kiszűrni a számára fontos tényeket, ezért az önkormányzat, mint „tolmács”, „szerkesztő” és „nevelő” fontos szerepet vállalhat. Egyre több helyen felismerik, hogy a információ könnyű elérésének lehetővé tétele nagyban támogatja a helyi közösséget.

Támogató. A környezeti teljesítmény javítását sokszor csak kollektív cselekvésen keresztül lehet megvalósítani. Az önkormányzat kezében számos eszköz van arra, hogy stratégiai keretet biztosítson a polgárok személyes környezeti teljesítményének javításához. Sőt, számos nagy szervezet hagyatkozhat még a központi gondoskodásra: tömegközlekedés, hulladékfeldolgozás, oktatás.

Hálózatmüködtető (networker). Amennyiben a közösség teljes erőforrásbázisát mozgósítani akarjuk, akkor az üzleti szektor, az önkéntes szektor és az állami szektor erőit egyesíteni kell és ebben nagy szerepe van a helyi önkormányzatnak. Képesnek kell lennie, hogy az együttműködések és társulások különböző formáin keresztül bevonja az említett csoportokat a folyamatba, ezzel biztosítva a nagyobb fenntarthatóságot.

Lobbizó és az általános megegyezést segítő fél. Az önkormányzat szócsőként is kell, hogy működjön, ami eljuttatja a közösség reményeit és törekvéseit nemzeti és nemzetközi szintre.

2. TÁRSADALMI HELYZET ^{b) c)}

2.1 Összefoglaló

A Települési Esélyegyenlőségi Helyzetelemzés és Tervet a szakmai és társadalmi egyeztetések biztosítását követően Aszód Város Képviselő-testülete a 34/2008 (II.14.) ÖKT. számú határozatával fogadta el.

A Magyar Országgyűlés 2003-ban fogadta el az Európai Unió és a hazai társadalom elvárásait tükröző 2003. évi CXXV. törvényt az egyenlő bánásmódról és az esélyegyenlőség előmozdításáról, majd az Európai Unióhoz való csatlakozást követően kiemelten megjelentek az esélyegyenlőségi szempontok a közösséget érintő programok kialakításában, ill. projektek tervezésében. ***Az esélyegyenlőség érvényesítése Magyarországon is a fejlesztéspolitika alapvető szempontjává vált.*** Az esélyegyenlőségi szempontok értelmezése és alkalmazása új kihívás a települési döntéshozók és a település lakói számára is.

Az önkormányzat, a Köztársasági Esélyegyenlőségi Programban meghatározott célokkal összhangban fogadta el helyi Esélyegyenlőségi Helyzetelemzését és Tervét, amelyben elemzi a településen élő hátrányos helyzetű csoportok helyzetének alakulását és meghatározza az e csoportok esélyegyenlőségét elősegítő célokat, a célok eléréséhez szükséges feladatokat, forrásokat és a végrehajtáshoz szükséges határidőket. A Települési Esélyegyenlőségi Helyzetelemzés és Terv alapján készítették el a településen lévő intézmények a saját intézményi esélyegyenlőségi tervüket.

A Esélyegyenlőségi Helyzetelemzés és Terv (továbbiakban EHT) elkészítésekor

figyelembe vettük az esélyegyenlőségi törvény¹, a közoktatási törvény², és a munka törvénykönyvének³ vonatkozó részeit. Az EHT készítése során tekintettel voltunk az esélyegyenlőség előmozdítását segítő hazai és nemzetközi ajánlásokra, dokumentumokra és programokra (a fontosabb dokumentumok tekintetében lásd az irodalomjegyzéket). A EHT készítése során törekedtünk a „jó kormányzás elveinek” érvényesítésére, vagyis mind a tervezésben, mind az elfogadás folyamatában a minél szélesebb körű bevonásra és konszenzusra törekedtünk.

Úgy gondoljuk, hogy az igazi változás garanciája – a pénzügyi feltételek biztosítása mellett – **a feladatmegosztás az önkormányzatok, civil szervezetek, vállalkozások, helyi közösségek, maguk az érintett csoportok, valamint családok és egyének között. Emellett a probléma társadalmi elfogadottságának javítása a másik fontos feltétel.**

2.2 A társadalmi környezet, a népesség alakulása

A város népességszámának változását és a nemek közti arányt mutatja az alábbi táblázat.

	2004		2005		2006	
	Férfi	Nő	Férfi	Nő	Férfi	Nő
Lakosok száma:	2842	3068	2849	3072	2893	3074
Külterületen élők száma:	9	11	11	12	11	13
Összesen:	5930		5944		5991	

A táblázatból kiolvasható, hogy a város lélekszáma a jelzett években kis mértékben ugyan növekedett, ez azonban nem a természetes szaporulatból, vagyis a születések és a halálozások pozitív különségéből, hanem a bevándorlási többletből ered. Viszont a közoktatási szempontból fontos születések száma, ha enyhén is, de növekvő az elmúlt időszakban.

	2004	2005	2006
Születések száma:	41	66	69
Halálozások száma:	58	64	77

A városba beköltözők elsősorban a közeli és távoli településekről (nem városokból) érkeznek, míg az elvándorlás iránya a megyeszékhelyre és Budapestre koncentrálódik. A város vezetése tudatosan törekszik arra, hogy minél több új lakó beköltözését támogassa – ezt a célt szolgálta egyes területek felparcellázása 250-300 család betelepítése céljából.

Szilárd burkolatú utak borítják a város majdnem teljes úthálózatát, az ivóvízellátás teljes mértékben megoldott, a vezetékes gáz és a szennyvízhálózat rendszerébe is bekötötték

1 2003. évi CXXV. törvény az egyenlő bánásmódról és az esélyegyenlőség előmozdításáról

2 1993. évi LXXIX. törvény a közoktatásról

3 1992. évi XXII. törvény a Munka Törvénykönyvéről

a lakóházak döntő többségét, 92-97 százalékát.

Ami az épített környezetet illeti, megállapíthatjuk, hogy a település lakóépületeinek, (kb. 852 lakás), majdnem teljes hányada összkomfortos (70%) vagy komfortos (27%), míg csak elenyésző számban találhatóak komfort nélküli lakóépületek.

A város ugyan nem sorolható a szűkebb értelemben vett agglomerációhoz, de fekvése nagyon kedvező, hiszen egyrészt az egyik legforgalmasabb vasútvonal halad keresztül a városon, másrészt az M3-as autópályáról is könnyen elérhető, amely a fővárossal való intenzív forgalomnak kedvez.

2.3 A hátrányos helyzetű csoportok

Romák

Aszódon kisebbségek nem élnek jelentős számban, kizárólag ruszin kisebbségi önkormányzat működik a településen. A roma származású családok száma alacsony. A városban élő roma családok már több generáció óta zökkenőmentesen beilleszkedtek a helyi közösségbe, feszültségek nem érzékelhetőek köztük és a többségi társadalom tagjai között.

Idősek

A város lakosságának korösszetétele megfelel az országos adatoknak, 2007-ben a 65 év feletti alkották a lakosság 12, míg a 14 év alattiak a 17 százalékát. Aszód lakosságára is az előregedés jellemző, a halálozások száma az elmúlt években összességében meghaladta a születések számát, amit csak a bevándorlási különbözet tud pozitív irányba befolyásolni. A bevándorlók társadalmi összetételére utal, hogy a Széchenyi Program keretében felújított laktanyaépületbe az önkormányzat olyan családokat költöztetett be, akik ki tudják fizetni a lakbért. Ebből levonhatjuk azt a következtetést, hogy a beköltöző családok nagy valószínűséggel nem a hátrányos helyzetűek arányát növelték, illetve növelik a városban. A rászoruló időskorúak ellátásáról a Gondozási Központ szakemberei gondoskodnak az alábbi szolgáltatási formákon keresztül: házi segítségnyújtás, szociális étkeztetés, idősek klubja, amely nappali ellátást biztosít azon idősek számára, akik a klubot felkeresik. Házi segítségnyújtásban részesülő ellátottak fele 60 évnél idősebb. A szociális étkeztetést igénybevevő 17 főből 5-en 60 év feletti. Az aktív időskort és a rendszeres programokat és találkozásokat biztosító idősklub 100 százalékos kihasználtsággal működik. Az itt élő idős emberek erős önszerveződését mutatja, hogy a városban két civil szervezetük is működik, Aszód Városi Nyugdíjas Egyesület és az Aszód Városi Nyugdíjasklub Hagyományörző csoportja.

Fogyatékkal élők

Aszódon a legfrissebb felmérések szerint 109 mozgáskorlátozott ember él, 50 értelmi-pszichés sérült, a látás- és hallássérültek száma jóval alacsonyabb, együttesen sem éri el a 20 főt. A fogyatékkal élők legnagyobb részének egyetlen megélhetési forrása az alacsony összegű nyugdíj, járadék, vagy segély. Ezek számukra igen szűkös megélhetési forrást biztosítanak, és esélyeiket tovább rontja, hogy sem a városban, sem a kistérségben nincs akkreditált munkahely, amely a foglalkoztatásukon keresztül erősítené, illetve biztosítaná a munkaerő-piaci reintegrációjukat, aktív társadalmi szerepvállalásukat. A városban korábban működött szociális foglalkoztató, ez azonban mára megszűnt.

A városban a 80-as években működött szociálisan foglalkoztató, amely a 90-es évek elején megszűnt. A város vezetése számára az egyik legnagyobb kihívást a csökkent munkaképességűek munkaerő-piaci reintegrációja jelenti, amelynek növekvő aktualitását az adja, hogy a szigorodó felülvizsgálatok következtében egyre több, súlyosabb fokban csökkent munkaképességűt sorolnak enyhébb kategóriába, amelynek következtében csökken a részükre juttatandó támogatás mértéke, ugyanakkor a hiányzó részt foglalkoztatásuk híján sem tudják keresetükkel kipótolni.

A településen élő mozgáskorlátozottak érdekvédelmét szolgálja a Mozgáskorlátozottak Közép-Magyarországi Regionális Egyesületének Aszódi Szervezete. A szervezetnek Aszódon mintegy 100 tagja van, akik részére különböző támogatásokat biztosítanak, így többek között, anyagi támogatást nyújtanak gépkocsi vásárláshoz és lakás akadálymentesítéséhez, rendszeresen szerveznek programokat, amelyek keretében kedvezményesen vehetik igénybe a tagok a különböző gyógyfürdőket és tanácsadást adnak a igénybe vehető kedvezményekről és egyéb a tagokat érintő kérdésekről. A szervezet munkájának eredményeképpen valósult meg a fizikai akadálymentesítés a polgármesteri hivatal épületében. A tagok rendkívül kedvezményesen vehetnének igénybe számítástechnikai tanfolyamokat Budapesten, amelyek célja a távmunkába való bekapcsolódás elősegítése, de anyagi gondok és érdektelenség miatt a szervezet egyetlen aszódi tagja sem vett részt azokban 2007 folyamán.

A város közintézményeinek az akadálymentesítés terén elmaradása van, a polgármesteri hivatal első emeletéig, az általános iskolában és a rendelőintézetben megvalósult a fizikai akadálymentesítés. A többi közintézményben sem fizikai, sem infokommunikációs akadálymentesítésre eddig nem került sor, részben azért, mert az épületek régen épültek, és a belső akadálymentesítés – figyelemmel a folyosók méreteire - nem alakíthatóak ki.

A nők helyzete

A nők, elsősorban a GYES-ről, GYED-ről a munkaerőpiacra visszatérni szándékozók foglalkoztatási esélyeit megnehezíti a munkába járás és a gyermek(ek)ről való gondoskodás összehangolásának nehézsége. Sokuk korábbi munkahelyén szeretné folytatni karrierjét, amely azonban a szűkös helyi munkalehetőségek miatt Budapesten vagy a közeli városokban (Hatvan, Gödöllő) található. A város sikerrel pályázott egy 40 férőhelyes bölcsőde felépítésére, amely megkezdte működését és kistérségi szinten is segíti a gyermeknevelés és a munkavállalás összhangját. A gyermekek napközbeni ellátását segíti az óvoda, valamint az iskolai napközi. Nehezíti a munkába állást azt, hogy a Gyestről és Gyedről visszatérők jelentős része alulképzett, a hiányzó szaktudás pótlását és a kompetenciafejlesztést szolgáló képzések növekvő számban hozzáférhetőek, az átképzésekre egyre bővülő lehetőségek nyílnak. A Nagycsaládosok Országos Egyesülete Aszódi szervezetének 25-27 család a tagja, akik jelentős része megélhetési, szociális gondokkal küzd. A városban néhány vállalkozó nyújt nekik vásárlási kedvezményt, de közel sem akkora körben, ami jelentősen javítani élethelyzetüket és kilátásaikat.

2.4 Foglalkoztatási jellemzők

Aszódon a munkaképes korú népesség 3961 fő volt (2007. november - ÁFSZ), akik közül 88 fő nyilvántartott munkanélküli, ezen belül 10 fő tartósan nem talált munkát. A munkanélküliségi ráta jóval az országos érték alatt 2,2 százalékon volt. A munkanélküliek

ellátását a Kormányhivatal Munkaügyi Hivatala végzi. A közhasznú foglalkoztatottak száma az elmúlt években 10-15 fő között ingadozott.

A város munkanélküliségi szerkezetét vizsgálva megállapítható, hogy a gyés-ről gyed-ről visszatérők, az alacsony iskolai végzettségűek, a csökkent munkaképességűek, illetve a nem piacképes szaktudással rendelkezők alkotják a munkaerőpiacról kiszorultak döntő hányadát. Ezen belül is halmozottan hátrányos helyzetűek azok, akiknél e hátrányok többszörösen vannak jelen.

A város kedvező fekvése ellenére (Budapest és az autópálya közelsége) nagy multinacionális vállalat nem telepedett le a kiépült ipari parkban, így a munkaerőt elsősorban helyi kis- és középvállalkozások foglalkoztatják. Elegendő számú munkahely hiányában jelentős az ingázás a közeli városokba és Budapestre. Aszódon az ipari tevékenységek közül a gép-, járműipar, építőipar, illetve a fémipar jelentősebb.

2.5 Az ellátások helyzete

2.5.1 Egészségügy

A településen 1 szakorvosi rendelőintézet és 1 tüdőbeteg-gondozó intézet működik. Több helyszínen van háziorvosi ellátás, 1 helyszínen gyermekorvosi ellátás. Az orvosi ügyelet és a védőnői szolgálat biztosított, továbbá a településen 2 gyógyszertár működik. A településen kórház nincs, de a kistérségen belül további szakrendelők találhatók, otthoni szakápolás „otthoni hospice szakápolás működik.”

Az önkormányzat -ellátási szerződéssel – két körzetre kiterjedően Aszód és Iklad településekre vonatkozóan látja el a fogászati alapellátást. Ezen túlmenően a városban további két magánfogorvosi rendelő működik.

2.5.2 Szociális ellátások

Mint arra korábban utaltunk a bölcsödének kiemelt szerep jut a gyés-ről, gyed-ről visszatérő anyák munkaerő-piaci reintegrációjában. A város egyetlen bölcsődéje mellett egy további bölcsőde fog épülni a városban. A feladatellátási köre a kistérség minden településére kiterjed.

A Kistérségi Gondozási Központ 2006. január-1-től látja el szociális és gyermekjóléti feladatait az aszódi Kistérség 11 településén.

A Központ munkatársai naponként szembesülnek azzal a ténnyel, hogy egyre nő azoknak a gyerekeknek, családoknak a száma, akik a társadalom periferiájára kerültek. Aki szegénységben él, az különféle problémákkal szembesül, kezdve attól, hogy nincs elég pénze ruhára és élelemre, egészen a rossz lakhatási körülményekig, sőt a hajléktalanságig.

Az intézménynek nagy szerepe van abban, hogy szolgáltatásaival segítse a szegénységnek és kirekesztettségnek kitett célcsoportokat, különösen a gyermekeket, nagycsaládosokat tartós munkanélkülieket, időseket, hátrányos helyzetben élőket, hajléktalanokat.

Településenként és szakfeladatonként a minimum létszámon működik az intézmény, elsődlegesen szem előtt tartva, hogy a jogszabálynak megfelelő szakképzettségű munkatársakat alkalmazzanak. Folyamatos a kollégák továbbképzése és rendszeres a lelki egészség megőrzését szolgáló szupervízió lehetősége is.

A Szolgáltatásokról:

Étkeztetést csak Aszódon biztosít a Kistérségi Gondozási Központ, illetve azoknak a térségi embereknek is akik a nappali ellátást igénybe veszik az Idősek Klubjában. Az ételmezt a Gyermekélelmezési Intézmény biztosítja számunkra igénylők köre, minden évben változik. Az el múlt évben jellemzően azok a családok kértek étkeztést akik közül mind a két szülő elvesztette az állását illetve megnőtt a hajléktalan igénylők száma is.

Nappali ellátás

Aszódon, kettő Idősek Klubja működik. Az aszódi időseken kívül a térség lakosságának is lehetősége van a klub szolgáltatásait igénybe venni.

Az intézmény szolgáltatásaival (háromszori étkezés, szabadidős programok, hivatalos ügyek intézése, életvitelre való tanácsadás) igyekszik megőrizni az idősek aktivitását, derűjét, szellemi frissességét és segít elkerülni az elmagányosodást.

Minden évben már hagyományosan megrendezésre kerül a Kistérségi Idősek Világnapja, melynek keretében 11 településről körülbelül 530 főt vesz részt a rendezvényen. A nagyszabású ünnepségen köszöntik a települések legidősebb polgárait és színvonalas programmal kedveskednek vendégeknek,

Házi segítségnyújtás

Jelenleg Kartalon, Aszódon, Domonyban, Bagon, Hévízgyörkön, és Turán. 6 gondozónő 91 idős embert gondoz.

A szolgáltatást azoknak az idős illetve beteg embereknek biztosítják, akik önmaguk ellátására nem képesek. A gondozók segítik a háztartás vitelét, a testi higiénia megtartását, elhárítják az esetleges veszélyhelyzeteket..

Családsegítés

A Családsegítő Szolgálatok 8 családgondozója 11 településen kezeli a felmerülő problémákat. 2010-ben összesen 2072 fő fordult meg az intézményben., . Pszichológiai esetkezelés 47 esetben, jogi esetkezelés 60 esetben valósult meg 2010. ben. Nincs adósságkezelés a kistérség önkormányzatainak helyi rendeletébe, azonban a szociális esetvezetések során a információnyújtással, ügyintézással, tanácsadással támogatják a munkatársak a segítségre várókat.. Pénzbeli ellátások igénybevételeiben, közüzemi hátralékok rendezésében vesznek részt a kollégák, az adósságkezelés nélkül csak kismértékű hátralékok kezelésére nyílik lehetőség Családsegítő Szolgálatok egyben preventív jellegű szolgáltatása az Álláskereső klub, amely segítséget nyújt eszközök használatának biztosításával szakemberek segítségével az álláskeresők számára. Nagy előrelépést jelentett számukra, hogy a Kontakt Alapítvány munkavállalási tanácsadói segítették a munkát néhány településen. Számos sikeres elhelyezkedést, tartós munkanélküliek számára beilleszkedést lehetett regisztrálni 2010 évben

Gyerekjóléti szolgálat

A kistérséghez tartozó 11 településen, 9 családgondozó látja el a gyermekek védelmével kapcsolatos szakmai feladatokat. 2010-ben 743 gyermek részesült rendszeres családgondozásban, mely összesen 408 családot érintett. Alapellátásban 581 gyermek, míg védelembe véve gyámhatóság által 136 gyermek volt a térségben. 2010-ben 254 eset keletkezett újonnan. Az elmúlt év folyamán a legnagyobb megoldandó problémának a családgondozók számára a családon belüli gyermeknevelés bizonyult. Az anyagi problémák ezt szorosan követték. A

családgondozók az esetvezetések során legfőképpen az információnyújtással, segítő beszélgetésekkel, tanácsadással, hivatalos ügyek intézésével, valamint családlátogatások által tudnak segíteni a családok problémáin. Ezeken túl a Gyermekjóléti Szolgálatok legnagyobb lehetősége a megelőzésben lenne, melyben évről évre a prevenciós foglalkozások segítenek. A tavalyi évben került elsőként megrendezésre, a Galga menti Ifjúsági Nap (GIN), melyen a kistérségből több mint 200 hátrányos helyzetű gyermek vehetett részt. A 11 településen helyileg megrendezett prevenciós foglalkozások, táborok záró akkordjaként minden évben szeretnék megrendezni ezt a napot.

Az egészségügyi szolgáltatók, Művelődésházak oktatási intézmények, Polgármesteri Hivatalok munkatársai, társadalmi szervezetek, Vöröskereszt, a településünkön működő minden egyházi szervezet, a települések jóérzésű lakói rengeteg természetbeni, pénzbeli adomány biztosításával, eszmei támogatásával segítették a Kistérségi Gondozási Központ munkáját.

Aszódon 2006 óta működik az Aszódi Kistérség Szociális és Gyermekjóléti Intézményfenntartó társulása, melynek feladatellátó intézménye a Kistérségi Gondozási Központ.

A településen az alábbi szociális ellátások működnek: *szociális étkeztetés* (napi egyszeri meleg étkeztetés, jelenleg 17 rászoruló veszi igénybe); *nappali ellátás* (2 idős klubja: napi háromszori étkezés biztosítása, szabadidős programok szervezése, egészségügyi ellátáshoz, szakellátáshoz való hozzájutás segítése, hivatalos ügyek intézésének segítése, életvitelre vonatkozó tanácsadás, speciális önszerveződő csoportok támogatása); *házi segítségnyújtás* (idős korúak, pszichiátriai illetve szenvedélybetegek, fogyatékkal élők, egészségi állapotuk miatt ellátásra szorulóknak számára). Ezek a szociális szolgáltatások jövedelemtől függő térítési díj ellenében vehetők igénybe.

A településen emellett *családsegítő szolgálat* (jogi tanácsadás: kéthetente 2 órában; pszichológiai tanácsadás: hetente 2 órában; álláskereső klub: előadások, tanácsadás) és *gyermekjóléti szolgálat* (családgondozás; táborok szervezése) is működik, melyek szintén ingyenesek. A családsegítő és gyermekjóléti feladatokat 1-1 szakember látja el, a két intézménynek a jelzőrendszerrel (iskolákkal, óvodával) való kapcsolata zökkenőmentes és megfelelő az információáramlás.

Az előző év során a családsegítő szolgálat keretein belül a Kontakt Alapítvány pályázati forrásból rendkívül sikeres munkaközvetítést és munkanélkülieknek szóló képzési programot valósított meg, felmérve a jelentkezők kompetenciáit és szükségleteit, támogatva őket a személyre szabott munkalehetőségek felkeresésében, életrajzírásban. A képzésre elsősorban Gyes-ről és Gyed-ről visszatérő nők jelentkeztek, akik 40-50 százaléka sikeresen elhelyezkedett a nyílt munkaerőpiacon. A családsegítő központ ezen túl rendszeres pályaválasztási tanácsadást nyújt az érdeklődők, jelentkezők részére, akik között magas arányban vannak képviselve a rendszeres szociális segélyben részesülők (számukra az együttműködés és részvétel kötelező jellegű). A közelmúltban tartottak a Gondozási Központ keretén belül egy 6 hetes tanfolyamot munkanélkülieknek és rendszeresen működtetnek álláskereső klubot is. A Gondozási Központ tervei között szerepel egy professzionális munkavállalási tanácsadó rendszeres alkalmazása és szolgáltatásainak elérhetővé tétele az arra rászorulóknak számára.

A helyi szociális rendszeren belül a pszichiátriai betegek ellátása nem biztosított, nincs lehetőségük nappali ellátásban részt venni, ugyanakkor a bentlakásos intézménybe való

bekerülésük hosszadalmas, gyakran évekig tart. A pszichiátriai betegek otthoni, rokonok által történő ellátása az aktív korú gondozót is megakadályozza abban, hogy visszatérjen a munka világába, ezáltal egy családon belül a hátrányok tovább generálódnak. A pszichiátriai betegek megfelelő ellátásának a biztosításához a szükséges pénzügyi forrásokon túl a térség erre vonatkozó adatai, szükségletfelmérések sem állnak a Gondozási Központ rendelkezésére, igaz, hogy a pszichiátriai betegek körében készített bármilyen jellegű felmérés rendkívül nehézkes és időigényes.

Az értelmi és mozgásfogyatékos fiatalok nappali ellátására Ikladon nyílik lehetőség 10 férőhellyel, amely 100 százalékos kihasználtsággal működik. A rászoruló fiatalokat az ikladi támogató szolgálat mikrobuszon szállítja be minden nap Aszódról. Ez az ellátási forma lehetőséget ad a fogyatékkal élők családtagjainak, hogy zökkenőmentesen visszatérjenek, illetve megmaradjanak a munkaerőpiacon, miközben a rászoruló fogyatékos személy megfelelő ellátásban részesül.

A település önkormányzata jelenleg 77 db valamilyen komfortfokozatú bérlakással illetve szükséglakással rendelkezik. A lakásállomány mind számban, mind pedig műszaki állapotban is sokszínűséget mutat. Szabad, beköltözhető bérlakással az önkormányzat nem rendelkezik.

Pénzbeli ellátások

2010.12.31-n a pénzbeli ellátásokban részesülők száma mintegy 600 fő.

Aktív korúak ellátásában részesül egészségkárosodás okán 3 fő, 55 év feletti 2 fő bérpótló juttatásban 38 fő.- ami a hátrányos munkaerő-piaci helyzetű aktív korú személyek és családtagjaik részére nyújt támogatást.

125 fő 812 alkalommal lakásfenntartási támogatásban részesült (normatív és helyi lakásfenntartási támogatás).

Létfenntartást veszélyeztető rendkívüli élethelyzetbe került, valamint időszakosan vagy tartósan térfenntartási gondokkal küzdő 161 személy (305 alkalommal) átmeneti segélyben részesült.

Ápolási díjat 33 fő részére ítélték meg.

2.5.3 Közművelődés

Aszód középpontjában található a Művelődés Háza, mely két intézménynek: a Podmaniczky Alapfokú Művészeti Oktatási Intézménynek és az integráltan működő Aszód Város Könyvtára és Művelődési házának ad helyet. A településen 1949 óta működik könyvtár, mely az évtizedek alatt folyamatosan bővült, fejlődött. 1997 óta egy felújított, tágas (340 m² alapterületű) és korszerű (internettel rendelkező) intézményként áll az olvasók rendelkezésére. A hangoskönyvtár felszerelését 2007. végén kezdték meg, bővítése folyamatosan halad. A könyvtár a beiratkozott tagoknak a múlt évben indította el ingyenes internet és alapszintű számítógép-felhasználói tanfolyamát, nagy sikerrel. A nagy igény ellenére bizonytalan, hogy a program folytatódik-e ebben az évben, amelynek fő akadálya a megfelelő szakember hiánya. A Közművelődési intézmény rendezvények és programok szervezésével járul hozzá a lakosok kulturális életéhez. A kulturális élet erősítésén túl az intézmény jelentős szerepet játszik a hátrányos helyzetű csoportok munkaerő-piaci képzésében. Az előző év folyamán 6 hónapos képzésnek adott helyet a kistérség és a művelődési ház közös szervezésében általános iskolai végzettséggel nem rendelkező munkanélkülieknek és romáknak. A célcsoportot, kb. 35 főt a kistérségből toborozták, a

csoportok maximális feltöltöttséggel vettek részt a munkában. A képzés sikerét bizonyítja, hogy a tanfolyamot követően a résztvevőket közhasznú munkásként tudták alkalmazni a kistérség településein. Ezen a képzésen túl számos OKJ-s képzés (bolti eladó, személy- és vagyónőr stb.) is zajlott a művelődési házban, amelyeken szintén alacsony iskolai végzettségű de befejezett általános iskolával bíró jelentkező vett részt. Az intézmény ebben az évben is tervezi a hátrányos helyzetű csoportoknak szóló képzési lehetőségek indítását.

A Podmaniczky Alapfokú Művészetoktatási Intézmény fő profilja a zeneművészeti, képző- és táncművészeti oktatás, mely intézményben 24 pedagógus foglalkozik közel 700 növendékkal. (2011-ben 739 fő növendékkal a székhely mellett 11 telephelyen.)

A településen működik posta, és szinte 100%-ban kiépített a telefonhálózat, így biztosítva van a lakosok számára az internet-hozzáférés. A településnek saját televízióadója (Galga Televízió) és közéleti havilapja (Aszódi Tükör) is van.

Az aszódi lakosok szívükön viselik a (történeti, zenei, művészeti, sport- és egyéb) hagyományok ápolását, ennek megfelelően nagyon sok hagyományörző egyesület található a nagy számban található civil szervezetek között. De működik vegyeskar, kamarateátrum, és egészségkárosodott művészeket támogató alapítvány is.

2.5.4 Sport, egészséges életmód

Mindegyik középiskolában biztosított a sportolás lehetősége, és a már meglévő civil szervezetek száma is jelzi a település lakosainak sportszeretetét (futball klub, kajak-kenu egyesület, lövészklub, szabadidősport egyesület, természetbarát csoport, stb.).

Az aktív sportélet mellett, illetve az egészséges és élhető életkörnyezet megteremtése érdekében fontos szerepet játszik Aszód életében a környezetvédelem (lásd például a Környezetvédelmi Alapítványt), és a település gondozása, szépítése. A településen működő Gazdasági Műszaki Ellátó Szervezete (GAMESZ) látja el a városi belvíz elvezető árkok folyamatos tisztítását és karbantartását; a közterületek gondozását, valamint a városszépítő feladatokat. A lakossági kommunális hulladékok gyűjtését, ártalmatlanítását, valamint a szelektív hulladékok gyűjtését a Zöld Híd Régió Kft. látja el.

2.6 A közoktatás helyzete

A hátrányos helyzetű csoportok felzárkóztatása leghatékonyabban a gyermek- és ifjúkorban lehetséges. Emiatt részletesen foglalkozunk a közoktatás helyzetével az esélyegyenlőségi helyzetelemzésben.

Áttekintés

Aszód közoktatási szerkezetében az óvodai nevelést és az általános iskolai oktatást az önkormányzat fenntartásában működő Városi Óvoda és Csengey Gusztáv Általános Iskola látja el, mindkettő egy-egy tagintézménnyel. A városban működik továbbá egy művészetoktatási intézmény (Podmaniczky Alapfokú Művészetoktatási Intézmény), amelynek fenntartója szintén az önkormányzat.

A középiskolai oktatásról két intézmény, a Pest megyei fenntartásban működő Petőfi Sándor Gimnázium, Gépészeti Szakközépiskola és Kollégium, illetve az Evangélikus Egyház Aszódi Petőfi Gimnáziuma és Kollégiuma gondoskodik.

Speciális szerepet foglal el a város oktatási rendszerében az Aszódi Javítóintézet Általános Iskola, Szakiskola és Speciális Szakiskolája. Az Aszódi Javítóintézet Közép-Európa első és 1996-tól az ország egyetlen javítóintézete, ahol a fiatalok bünelkövetők komplex és differenciált fejlesztése folyik. Az Intézet önálló általános iskolát, szakiskolát, speciális szakiskolát, mezőgazdasági részleget – tangazdaságot, tanműhelyt működtet. Tekintettel arra, hogy az intézménytől nem áll rendelkezésünkre kitöltött adatlap (az intézmény speciális helyzetére tekintettel erre nincs lehetőség), így a továbbiakban az intézmény a dokumentum további részében nem szerepel.

A szakszolgálati feladatokat a többcélú társulás által működtetett Pedagógiai Szakszolgálat látja el, amely Aszódon található. A gyógypedagógiai tanácsadás, fejlesztő felkészítés, logopédiai ellátás és gyógytestnevelési feladatok szintén többcélú társulás formájában valósulnak meg.

Részletes bemutatás

Az óvodáztatás egy székhelyen és egy telephelyen valósul meg. A fenntartó 2002-ben vontta össze a korábban még külön működő óvodákat, és így jött létre a jelenlegi struktúra. A székhelyen és a tagintézményben összesen 10 csoporttal rendelkező óvodába a 2007-es nevelési évben 222 gyermek iratkozott be, amely azt jelenti, hogy a csoportok átlaglétszáma 24,6 fő, vagyis a csoportok feltöltöttek, az óvoda gyermekhiánnyal nem küzd. 2010/11-es nevelési évben 241 fő gyermek nevelése folyt az óvodában. Ezt a kedvező helyzetet igazolja a 2005-ben a Napsugár Óvodában és 2010-ben a szivárvány Óvodában végrehajtott csoportbővítés, amellyel kialakult a jelenlegi 10 csoportos rendszer. A két óvodának a pedagógia programja megegyezik. A két óvodai feladat ellátási hely programja 2010. évben egységesítésre került. A teljes gyereklétszám kb. 10 százaléka, vagyis 24 fő sorolható a hátrányos helyzetűek, míg további 5 százalék, azaz 11 gyerek a halmozottan hátrányos helyzetűek közé. Évente körülbelül 30 gyermek esetében kezdeményeznek vizsgálatot az illetékes Szakértői és Rehabilitációs Bizottságnál, de eddig még senkiről nem állapították meg a sajátos nevelési igényt. Elenyésző azon óvodáskorú gyermekek száma, akik nem járnak óvodába, esetükben is az a jellemző, hogy őket édesanyjuk neveli otthon kisebb testvérükkel. A hiányzások száma alacsony, azok háttérben sem elhanyagolás, hanem az esetek többségében betegség áll. A két óvodában összesen 21 főállású pedagógus dolgozik, akik közül 4 fő szerzett szakvizsgát beszédfejlesztés, tanügyigazgatás és óvodavezetői területen. A körzeten kívülről, egyéb településről bejáró gyerekek száma nem számottevő.

A Csengey Gusztáv Általános Iskola székhelyén és tagintézményében összesen 471 fővel folyik az oktatás. A Csengey utcai székhely intézményben 294 fő, a Rákóczi utcai tagintézményben 177 fő tanuló tanul a 2011/12-es tanévben. A napközis tanulók száma 309 fő. Az osztályok száma a 2011/12-es tanévben 20 osztály + 1 SNI csoport, a napközis csoportok száma pedig 13. Átlagos osztálylétszám 23 fő, átlagos napközis létszám 24 fő csoportonként. A tagintézményben nincs párhuzamos évfolyam, míg a székhely szerinti iskolában az 1-4 évfolyamon párhuzamos osztályok vannak. A tanulók 20 százaléka a környező településekről (elsősorban Verseg, Kálló, Kartal, Domony, Bag) jár be, nagyobb részük tömegközlekedéssel. Az oktatást a két intézményben összesen 42 főállású pedagógus végzi.

A középfokú oktatási feladatokat ellátó Petőfi Sándor Gimnázium, Gépészeti Szakközépiskola és Kollégium Pest megye Önkormányzatának fenntartásában működik. Az iskolába 701 tanuló jár, akik közül 436 fő a gimnáziumban és 265 fő a szakközépiskolában tanul. A kollégiumban 55 tanuló kap helyet. Az iskola tagozatai:

- magyar–francia két tanítási nyelvű 5 évfolyamos
- hatosztályos gimnázium (kifutó)
- négyosztályos gimnázium
- informatikai szakmacsoport 4 évfolyamos
- gépészeti szakmacsoport

Az intézmény erős vonzását mutatja, hogy a bejáró tanulók alkotják a teljes tanulói létszám 86 százalékát.

Az Evangélikus Egyház Aszódi Petőfi Gimnáziuma és Kollégiuma az államosítás után 1994-ben indult újra. Jelenleg 55 főállású és 2 félállású tanárral, 695 diákkal és 22 fő technikai személyzettel működik. A gimnázium nyolc- és négy évfolyamos képzésű. Képzési profiljába tartozik a hatosztályos képzés is. A gimnáziumban emelt szintű nyelvi képzés és nyelvi előkészítő is működik. A középiskolába más településekről bejáró tanulók aránya 23 százalék.

Az iskola 2005-ben sikerrel pályázott a HEFOP 3.1.3. „Felkészülés a kompetencia-alapú oktatásra” című projekttel. Az európai uniós pályázat keretében 18 millió Ft-ot nyert arra, hogy három tantermet felszereljen modern, digitális eszközökkel, valamint, hogy tovább képezzen 6 kollégát, akik elsajátítva az új módszereket biztosítják az új szemléletű oktatást, valamint előkészítik a gimnázium szakmai-módszertani megújulását, amely lehetővé teszi az élethosszig tartó tanulás képességének megalapozását.

2.6.1 A tanulói összetételre, a halmozottan hátrányos helyzetű tanulók arányának kiegyenlítetttségére vonatkozó adatok vizsgálata

Az óvodába járó gyermekek között alacsony (10 százalék körüli) a hátrányos helyzetűek és 5-6 százalék közötti a halmozottan hátrányos helyzetűek aránya. Az óvodai csoportokban a hátrányos és halmozottan hátrányos helyzetű gyerekek eloszlása egyenletes, átlagosan 2-3 hátrányos helyzetű gyerek csoportonként, vagyis az óvoda vezetése ügyel arra, hogy ezeket a gyerekeket ne különítsék el, és a többiekkel együtt neveljék. A Napsugár Óvodába jár a halmozottan hátrányos helyzetűek döntő hányada, amely az óvodai körzet sajátosságával magyarázható. A bejáró gyerekek száma elenyésző, hasonlóan az óvodába nem járó óvodáskorú gyermekekhez. Az óvoda rendszeresen gondoskodik a gyerekek vizsgálatáról, hogy kiszűrjék a sajátos nevelési igényűeket, ugyanakkor megállapítható, hogy SNI gyermek egyik óvodába sem jár.

Az óvodában tapasztaltakkal ellentétben, az általános iskolában már jóval magasabb a hátrányos helyzetűek aránya, amely azt feltételezi, hogy az óvodában vannak látens hátrányos és akár halmozottan hátrányos helyzetű gyermekek is. Az általános iskola székhely és telephely szerinti intézménye között eltérés tapasztalható a hátrányos helyzetű tanulók arányát tekintve. A tagintézménybe a teljes létszámhoz viszonyítva 10 százalékkal kevesebb hátrányos helyzetű tanuló jár. A tagintézményben a tanulók 20 százaléka, a székhely szerinti intézményben 30 százaléka sorolható a hátrányos helyzetűek közé, míg a halmozottan hátrányos helyzetűek aránya a két iskolában megegyezik, 3-4 százalék körül mozog. (Ez az eltérés összefügghet azzal a ténnyel, hogy gyógypedagógiai tagozat a székhely szerinti iskolában működik, ahol rendszeresen magasabb a hátrányos helyzetűek aránya, illetve azzal, hogy az ide más településekről bejáró gyerekek között is magasabb a HH/HHH tanulók aránya.) Mivel a tagintézményben csak egy osztály van évfolyamonként, így nem releváns annak vizsgálata, hogy a párhuzamos osztályok között mennyire

egyenletes a hátrányos és nem hátrányos helyzetűek aránya. Ezzel szemben a székhely szerinti iskola vonatkozásában már érdemes megvizsgálni a normál, az emelt szintű és a gyógypedagógiai tagozatok közti viszonyt. Megállapíthatjuk, hogy a gyógypedagógiai tagozatra járók között a legmagasabb a HH/HHH tanulók aránya. Mivel az aránykülönbség nem éri el a 25% százalékot sem a telephelyek, sem az egyes osztályok között, ezért ez nem minősül szegregációs gyakorlatnak, de a továbbiakban is figyelmet kíván, hogy a kiegyenlítetttség megmaradjon a HH, illetve a HHH tanulók körében.

Az iskolába 13 sajátos nevelési igényű (SNI) tanuló jár (8 enyhe értelmi fogyatékos és 3 részképesség zavarral küzdő, és 2 beszéd fogyatékos), akikkel 1 főállású gyógypedagógus és 1 részmunkaidős logopédus (a Nevelési Tanácsadó munkatársa) foglalkozik. 56 gyermek küzd beilleszkedési- tanulási és magatartási problémákkal (BTM), a fejlesztésre szoruló gyerekek a szükséges segítséget az iskolában kapják meg 1 főállású gyógypedagógus közreműködésével.

A hátrányos helyzetű tanulók magas jelenléte ellenére az általános iskola az elmúlt években és a jelen tanévben sem vesz részt iskolán kívüli segítő programokban.

A veszélyeztetett és hátrányos helyzetű tanulók részére a gyermekvédelmi felelős hatékony segítséget nyújthat. Az önkormányzat a megváltozott jogszabályi környezetre és szűkös anyagi forrásaira tekintettel 2007-ben kénytelen volt megszüntetni ezt az álláshelyet. 2009. szeptemberétől azonban jelentősen javult a helyzet, hiszen heti 6 órás munkaidőben ismét van a gyermekvédelmi felelős az iskolában. A családsegítő és gyermekjóléti szolgálat munkatársai szerint ez jelentősen javítja a jelzőrendszer működtetését, növeli a prevenció munká hatékonyságát.

A hátrányos helyzet alakulását, tanulók közti arányát tekintve jelentős változás következik be az általános iskolából a város középiskolaiba történő átmenet során. Míg az általános iskolában jelentős a hátrányos, illetve halmozottan hátrányos helyzetű tanulók aránya (24 százalék feletti), addig a középiskolák tanulói összetétele ezzel gyökeresen ellentétes képet mutat. A Petőfi Sándor Gimnázium, Gépészeti Szakközépiskola esetében a tanulók csupán 7 százaléka, míg az Evangélikus Gimnázium esetében egyetlen tanuló sem sorolható az említett csoportokba! Ez minden bizonnyal a két középiskola magas oktatási színvonalával, követelményrendszerével, szigorú felvételi kritériumaival és iskolaszervezetével (6 illetve 8 osztályos) magyarázható, továbbá azzal, hogy a szakiskolák, illetve egyéb szakközépiskolák Aszódon kívül (Vác, Gödöllő, Budapest, Hatvan) találhatóak, és többségében ezekben az intézménytípusokban folytatják tanulmányaikat a hátrányos, illetve halmozottan hátrányos helyzetű tanulók. A hátrányos helyzetű tanulók alacsony száma, illetve jelenlétének teljes hiánya szolgálhat magyarázatul arra, hogy iskolán kívüli segítő programok egyetlen középiskolában sincsenek. A Petőfi Sándor Gimnázium és Szakközépiskolába 15 integráltan oktatható, részképességzavarral küzdő sajátos nevelési igényű tanuló jár. Mindkét középiskolába sokan járnak be a környező településekről, elsősorban tömegközlekedéssel.

Az oktatási intézmények és a szociális ellátórendszer (gyermekjóléti szolgálat, családsegítő központ) kapcsolatáról általánosságban megállapítható, hogy hatékonyan működik, az információáramlás biztosított és az oktatási intézmények megfelelően betöltik jelzőrendszeri szerepüket, ezzel is gondoskodva a hátrányos helyzetű és/vagy veszélyeztetett fiatalokról.

Az önkormányzat kiemelt feladatának tekinti, hogy lehetőségeihez mérten támogassa a hátrányos, illetve halmozottan hátrányos helyzetű gyerekeket, tanulókat akár közvetlenül, akár közvetve, a családjaiknak nyújtott ellátásokon keresztül. A rászoruló gyerekek mindegyike a rászorultság fokától függően 50 vagy 100 százalékos étkezési támogatásban

részesül, ami napi háromszori kedvezményes vagy ingyenes étkeztetést jelent számukra. A tankönyvtámogatás is fontos esélyteremtő szereppel bír az arra rászorulóknak körében.

2.6.2 Az oktatás eredményességére vonatkozó adatok vizsgálata

Az általános iskolai évfolyamismérlésnek a 2010/2011-es tanévben mért értéke jóval az országos átlag alatt helyezkedik el, annak kevesebb, mint 20 százaléka. De az előző tanévek vonatkozásában is megállapíthatjuk, hogy az évfolyamismérlők aránya az iskolai összlétszámon belül alacsony. Azonban ha az évfolyamismérlők arányát kizárólag a hátrányos, illetve halmozottan hátrányos helyzetű tanulók vonatkozásában vizsgáljuk, akkor megállapítható, hogy ez az érték az összlétszámon belül mért érték többszöröse minden tanév esetében. Az általános iskolában évek óta egyetlen tanuló sem kerül magántanulói státuszba. Ez alól kivétel a 2010/2011. tanév, itt szülői kérésre egy magántanulói jogviszonyt engedélyezett az iskola.

Az általános iskolában a tanórán kívüli foglalkozások közül a napközi foglalkozást a tanulók több mint fele, míg a hátrányos, illetve halmozottan hátrányos helyzetűek mintegy 2/3-a rendszeresen igénybe veszi. A szakköröket a tanulók 15-20 százaléka látogatta az elmúlt tanévekben, itt is valamivel magasabb a hátrányos, illetve halmozottan hátrányos helyzetűek aránya. Erdei iskola a 2007/2008. tanévben indult, és azóta is minden tanévben volt.

A kompetenciaméréseken az iskola rendre az országos átlag körül teljesít a 4. évfolyamon, azonban az iskolán belüli teljesítményt értékelve eltérés állapítható meg a HH/HHH tanulók hátrányára, akik azonban még így is kevéssel az országos átlag alatt vagy akörül teljesítenek. A nyolcadik évfolyam matematika-mérésének eredményei 2010-ben a HH/HHH tanulók körében elérték, több esetben meg is haladták az országos átlagot, ami az iskola pedagógiai munkájának eredményes hátránykompenzációját és magas színvonalát bizonyítja. Ugyan a szövegértés eredményei valamivel gyengébbek voltak, de a 8. osztályosok itt országos átlag közeli eredményt hoztak. Az iskolában az elmúlt 3 évben a 4. évfolyamosok az országos átlagnak megfelelően, a 6. évfolyamosok az átlag alatt (2008-91 %, 2009-88 %, 2010-97 %) és a 8. évfolyamosok 2008-2009-ben az országos átlag alatt, 2010-ben országos átlag felett (2008-92 %, 2009-98%, 2010-108%) írták meg az OKÉV felmérést. A tanulók eredményei az eltelt 3 évben kis mértékben, de folyamatosan javultak. A 2010. évi 8. évfolyamos matematika mérés kiemelkedő eredménye a csoportbontásokra, kis létszámra, a fejlesztésekre fordított többletórákra, és a tanulók jó képességeire vezethető vissza. Ez utóbbit bizonyítja, hogy a szövegértés mérések is jól sikerült.

A továbbtanulási mutatókból megállapítható, hogy az elmúlt tanévekben a teljes tanulói létszámon belül a tanulmányaikat gimnáziumban folytatók aránya megfelel az országos átlagnak, kb. 40 százalékot ér el. A gimnáziumba továbbtanulók jelentős hányada azonban már a 8. évfolyam befejezése előtt felvételt nyer a 8 évfolyamos gimnáziumi tagozatok egyikébe. Az általános iskolások, 40%-a szakközépiskolában tanul tovább, jellemzően a Petőfi Sándor Gimnázium és Szakközépiskolában, továbbá a hatvani közgazdasági és budapesti vendéglátó ipari szakközépiskolában. Az első osztályt megkezdettek közül a teljes tanulói létszám mintegy 20 százaléka szakiskolában tanul tovább; tekintettel azonban arra, hogy a városban szakiskola nem található, így kénytelenek a közeli városokba (Hatvan, Gödöllő, Vác) utazni. A hátrányos, illetve halmozottan hátrányos helyzetű tanulók legnagyobb része is szakközépiskolában tanul tovább, illetve minden harmadik gimnáziumi felvételt nyer, azonban így is kisebb arányban jutnak be e két intézménytípusba az összlétszámhoz viszonyítva. Egyedül a szakiskolai továbbtanulási

arányuk magasabb.

A különböző képzési formákban tanulók továbbtanulási aránya a székhelyen, valamint telephelyeken a 8. osztály elvégzését követően: (%-ban 2009-ben)

	Csengey utcai székhely	Rákóczi úti telephely	Országos	Község	Város	Budapest
Gimnázium	20	19	34	23	35	51
Szakközépiskola	50	28	40	40	40	38
Szakiskola	30	53	25	36	25	11
Nem tanul tovább	0	0	1	1	0	0

A két középiskolában a feldolgozott adatok alapján gyakorlatilag nincs lemorzsolódás, a Petőfi Sándor Gimnáziumban és Szakközépiskolában az évfolyamismétlők és a magántanulók száma jelentéktelen, több tanévben nincs is, míg az Evangélikus Gimnáziumban senki nem sorolható e két csoportba. Ez utóbbi intézmény a tanórán kívüli programok gazdag választékát kínálja tanulói részére alapfokú művészetoktatás, szakkörök, iskolai nyári tábor és erdei iskola formájában.

A kompetenciaméréseken a Petőfi Sándor Gimnázium és Szakközépiskola az országos átlag fölött teljesít, arra vonatkozóan azonban nem rendelkezünk adattal, hogy ezen belül hogyan oszlik meg a hátrányos és nem hátrányos helyzetű tanulók teljesítménye. Az Evangélikus Gimnázium eredményei az országos átlag körül helyezkednek el.

2.6.3 Az oktatás, nevelés feltételeinek vizsgálata a településen

A város óvodájában a szakember-ellátottság teljes körű, az eszköz-ellátottság 80 százalékos, az udvari játékok az EU szabványnak megfeleltetése 2010-ben a Napsugár Óvodai székhely intézményben megtörtént, 2009-ben a Szivárvány tagintézményben pályázati összegből új kültéri játszó eszközök kerültek beépítésre. A logopédiai foglalkozatót, egyéni fejlesztő szobát rendszeresen 30 gyerek használja, a helyiség az óvoda gazdasági irodája is egyben. Az intézményben 1 számítógép található internet-hozzáféréssel.

Az általános iskolában a tantárgyakat megfelelő képesítésű pedagógusok oktatják, a székhely szerinti intézményben 28 fő, a tagintézményben 14 főállású pedagógus dolgozik. Az oktató-nevelő munkát segítő szakemberek közül főállású munkatársként rendelkezésre áll egy, enyhe értelmi fogyatékosokkal foglalkozó oligofrén gyógypedagógus és egy gyógypedagógus végzettségű fejlesztő pedagógus, aki a BTM-es gyerekekkel foglalkozik. Az elmúlt három évben több pedagógus vett részt továbbképzésen, mégpedig „nem szakrendszerű oktatással”, differenciált tanulásszervezéssel és kooperatív tanulással, mentálhigiénével kapcsolatos témakörökben. Több továbbtanuló nevelő volt, akik kiegészítő szakokat végeztek el: ének-zenét, angol nyelvet, etikát és minőségirányítást. Valamint a TÁMOP 3.1.5 pályázat keretében jelenleg is három pedagógus képzte magát. Az intézmény infrastrukturális ellátottsága megfelelő, rendelkezik egyéni fejlesztő szobával, nyelvi teremmel, számítástechnikai szaktanteremmel és 20 számítógéppel, melyek internet-hozzáféréssel bírnak, a tagintézményben további 9 gép van, mind internet-eléréssel. A székhely és telephely szerinti intézmények között azonban jelentős eltérés tapasztalható a

felszereltséget illetően a székhely szerinti iskola javára. Ebben az intézményben a „21. sz. Iskolája Program” keretében a 2005/2006-os tanévben 70 millió forintos beruházásra került sor, modernizálták a számítástechnikai termet, felszerelve új és korszerű gépekkel, felújították a könyvtárat és két tantermet. Ezzel szemben a tagintézményben utoljára 1996-ban került sor jelentősebb felújítási munkálatokra, ez az iskolaépület rosszabb állapotban van. Tekintettel arra, hogy a telephelyen található iskolának nincs tornaterme a testnevelés egy tornaszobában, illetve szabadtéren folyik.

A középiskolák esetében is minden tárgyat megfelelő képesítésű szakember oktat. A Petőfi Sándor Gimnáziumban és Szakközépiskolában 54 fő, az Evangélikus Gimnáziumban 51 főállású pedagógus dolgozik. A Petőfi Sándor Gimnáziumba és Szakközépiskolába járó sajátos nevelési igényű tanulókat integráltan oktatják, fejlesztésükről nem az iskola főállású pedagógusai, hanem két szakember gondoskodik heti 7-8 órában, akikkel az iskola minden évben megbízási szerződést köt. Az elmúlt három évben mindkét intézmény részéről több pedagógus vett részt továbbképzésen, mégpedig kooperatív tanulás, projektpedagógia és drámapedagógia témakörökben, amelyek egyértelmű jelei az iskolák új pedagógiai módszerek iránti nyitottságának. A középiskolák felszereltsége megfelelő, rendelkeznek nyelvi laborral, tornateremmel, számítástechnikai teremmel.

2.6.4 A közbiztonság helyi feladatainak ellátása

Az Önkormányzat a helyi közbiztonsági feladatok ellátása, illetve színvonalának javítása érdekében

- támogatja a közbiztonság növelését segítő programok, tájékoztatók szervezését,
- támogatja polgárőrség működtetését (szorgalmazza a polgárőr szervezet aktív tevékenységét, helyet biztosít számukra, anyagilag támogatja az eszközbeszerzéseket),
- javaslatokat, észrevételeket tesz a rendőrség helyi munkájának hatékonyabbá tételére,
- felhívja a rendőrség figyelmét a tudomására jutott, közbiztonságot veszélyeztető körülményekre,

3. KÖRNYEZET ÁLLAPOTA ^{c) d) e) f) g)}

3.1 Településrendezés, épített és táji értékek

A településrendezési terv módosítását a képviselő-testület 2011. május 10-én fogadta el. A módosítás során figyelembe vette a település épített és természeti adottságait, a lakossági igényeit, védett és védelemre javasolt értékeit. A település még nem rendelkezik helyi értékvédelmi rendelettel, amelynek megalkotása szükséges lenne. A rendelet végrehajtására természetesen anyagi források biztosítása is szükséges.

3.1.1 *Településszerkezet kialakulása* ^{f) h) i) j) k) l) m)}

A település struktúrája több szakaszban épült ki a település magja a Podmaniczky-kastély körül helyezkedik el. Természetesen már akkor a fontosabb épületek és utak mentén épültek a lakóházak, így van ez ebben az esetben is. A kastélytól nyugatra a paraszti sorban állók építkeztek, hagyományos népi építészetük alapján, míg a kastélytól keletre kisvárosias beépítések találhatóak. A sorházas utca a hajdani országút mentén található. Ez alapján elmondható, hogy a beépítések nem változtak, ma is az akkori épületek állnak az út e területén. Ezekben az épületekben ma különféle üzletek találhatóak.

Utak szerepe a településszerkezet kialakulásában


Az utak jelenléte hatalmas mértékben befolyásolhatja a táj fejlődését, hiszen legtöbbször az ilyen utak jó kiindulópontot jelentenek ahhoz, hogy egy központi település alakulhasson ki. Már tudjuk, hogy a Galga és a kedvező domborzat már az őskorban vonzotta az embert erre a környékre. A kedvező domborzat pedig lényeges az utak nyomvonalának kialakulásában is. Így alakulhattak ki az Aszódon keresztül áthaladó utak, hiszen erre vezetett a legkevesebb energiát felőrlő út. A török kiűzése után országos jelentőségű út haladt itt keresztül, méghozzá Pestről Hatvan felé, egészen Nagybányába, azaz Erdélybe. Ekkor még Budai útnak nevezték. Ekkor a település igen fontos fejlődések helyszíne volt, mindaddig, amíg 1769-ben áthelyezték ezt a nyomvonalat, méghozzá Bagon át. Azonban a helytelen vízrendezések miatt, a Galga így gyakran áradt ki, így visszaterelték az országút vonalát Aszódra, és újra fejlődésnek indulhatott a település és környezete.

Az országút Aszódon keresztül haladásának leginkább kézzelfogható eredménye a kereskedelem fellendülése. Temérdek üzlet jelent meg már a XIX. században. A jelentős áthaladó forgalom segítette az itt megnyílt üzletek, cukrászdák, szakemberek megélhetését.

A vasút megépítésére 1867-ben került sor, mely a Magyar Államvasutak első vonala volt, és Pest és Salgótarján között haladt. A második vonal Aszód-Balassagyarmat- Ipolytarnóc-Losonc között közlekedett, és ezt 1896-ban adták át a forgalomnak. A trianoni békeszerződés után a Balassagyarmat utáni rész Csehszlovákiához került, így az utasszállítás csak Gyarmatig működik, ám ez a mai napig ingázó járáttal szállítja az utasokat. A harmadik vonal az előzőn halad egy darabig, majd Vác felé ágazik el.

A vasútállomás mai épülete már nem az eredeti, mivel az a II. világháborúban bombatámadás miatt elpusztult. Az eredeti épület kétszintes volt, lugassal, és étteremmel. A mostani épület hatvan éves, egyszintes, felújítva nagyon régen volt, esztétikailag nem nyújt kedvező képet.

Amikor az első járatok elindultak, egy fejlődési szakasz is elkezdődött a településen. Megnyíltak az utak más települések felé is, melyek gyorsabban megközelíthetővé váltak. A legfontosabb város, mely elérhetővé vált természetesen Budapest volt. Mind az egyszerű lakosság számára, mind az információk közlésében, az áruforgalom gyorsulásában, valamint a kereskedelem fellendülésében is nagy szerepet játszott a vasút a XIX. században. A vasútállomás kilencvágányos, tehát méretét tekintve a közepes állomásokhoz sorolható. Mivel az állomás elágazó vonalakat köt össze, személyforgalma még mindig jelentősnek mondható, tehát a megépítése óta fontos szerepet játszik Aszód, és a környező települések életében is.



A vasútállomás eredeti épülete



A vasútállomás mai épülete

Templomok, vallási épületek szerepe a településszerkezet kialakulásában

Aszód Római Katolikus temploma a település nyugati részén található, a kastélytól pár száz méterre. A templom 1748-1750 között épült fel. Szerepe és elhelyezése is „jelentéktelenebb”, mint az Evangélikus templomnak, hiszen ezt a vallást lényegesen kevesebben vallják a településen. Külsőjét tekintve egy egyhajós kisebb barokk templom. Toronysisakja hagyma alakú, 1773-ban emelték, bádoggal és cseréppel fedett. Kertje magas és kifejtett vadgesztenyéből és tujákból, néhol évelőkből áll, árnyékot biztosítva egész nyárra.

Az Evangélikus gyülekezet temploma tájalakítás szempontjából fontosabb szerepet kapott. Aszód belterületének egyik legmagasabb dombjának tetején helyezték el, így képviselve az egyház nagyságát, hatalmát, erejét. Számos helyről látni, ellentétben a Katolikus templommal, hiszen az utcákba ékelődve „rejtőzködik” az Evangélikus templomhoz képest.

Az evangélikus templom építésére 1719 és 1727 között került sor. Ekkor még az épület a falun kívüli területen helyezkedett el, mára elértek a beépítések idejéig is, sőt túl is haladtak azon. Építészeti stílusát tekintve gótikus jellegű, barokk homlokzatú egyhajós épület. Kertjét tekintve néhány fát és virágos növényt tartalmaz. A fás szárúak hiánya feltételezhetően azért van, hogy a templom már messziről látható legyen, és ne takarja semmi. Éjszakai kivilágítás csak ezen az egy épületen van, így éjjel is kimagaslik a többi épület közül.

Temetők szerepe a településszerkezetben

Aszódon tulajdonképpen három temető található. Ezek közül az egyik a Művelődési ház feletti Zsidó temető, melynek egyik épülete, a Schlossberg-mauzóleum több helyről is kimagaslik. A temető már csak történelmi helyszín, nem használják. A másik kettő temető egymás mellett helyezkedik el. A Római Katolikus temető egy domboldalra épült, mellette helyezkedik el az Evangélikus temető is, de az már a domb tetején található. Az elhelyezésemből kifolyólag a temetőket szintén már messziről látni, ezzel a tájat alapvetően meghatározzák. Az elhelyezkedése azonban eléggé kiesik ahhoz, hogy parkként, rekreációs célokra használhassák bizonyos részeit, pedig sétánya hosszú vadgesztenyesorral, (*Aesculus hippocastanum*) és szép kilátással büszkélkedhet a Galga- völgyére.

Kastélyok tájkarakter-formáló hatásai

Aszód máig legfontosabb épületének a Podmaniczky kastély számíthat. Történetéről fontos megemlíteni, hogy Podmaniczky I. János építtette, mert Aszódot tette birtokainak központjává. A kastély eredeti formáját 1727-ben kezdték építeni, és 1730-ban fejezték be. Ezen együttesre épülhetett ezután a mai kastély 1767 és 1772 között. A középső, barokk stílusú rész megmaradt, azonban a gazdasági részeket lebontatták, és ide húzták fel a mai két oldalszárnyat.

A kastély az idők során igen rossz állapotba került. 1945 után általános iskolaként funkcionált. A II. világháborúban megsérült, majd 1950-ben elkezdődött a felújítása, majd 1960-ra teljes felújítást kapott az épület.

A Podmaniczky-kastély mellé a XVIII. század második felében építettek egy másikat is. Valószínűleg egy gazdasági épületet alakíthattak át lakó funkciójú épületnek. Falai egykor zöld színűek voltak, ezért maradt meg a „Zöld-kastély” elnevezés is. Külsőjét tekintve téglalap alaprajzú, és összeér a Podmaniczky-kastély egyik sarkával. Középen timpanon díszíti, mely alatt terasz helyezkedik el, kétoldalt lépcsővel. Ennek a kastélynak is lehangolóan rossz az állapota.

Régi piactér

A Podmaniczky-kastély megépítésével a központi szerep a kastély előtti területre helyeződött. Egykor Fő térként nevezték, ma ez a Szabadság-tér. Országos piac szerveződött itt, évi három alkalommal, miután mezőváros lett a település. Itt találkozott a Pesti út, és a Kassa felé vezető országút, így nagy forgalmat bonyolíthattak az emberek. A vasút megépítése után alakult át a település szerkezete, hiszen a központi szerep nem a kastély előtti területen kapott helyet, hanem a Kondoros téren, közelebb az állomáshoz.

Az itt található emlékművet Morzsa-Morhadt Gyula szobrászművész a világháborúban elhunytak emlékére készítette. Az emlékmű mészkőből készült. Állapota leromlott, kövei szétrepedeztek. A ma Szabadság-térnek nevezett területet régies stílusú épületek veszik körül, melyek már csaknem kétszáz évesek. Funkcióját tekintve közpark, melynek felújítása, megszépítése, városközponti elhelyezkedésének jobb kihasználása szükséges lenne.

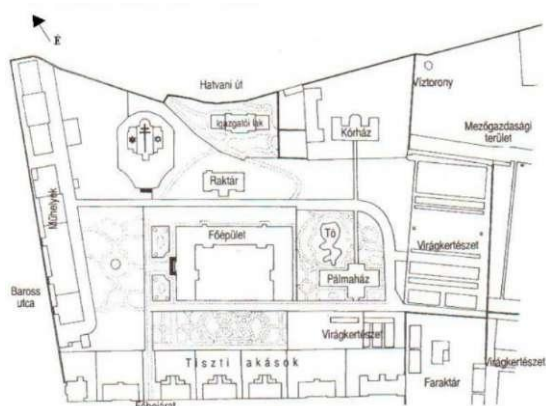
Javító Intézet épülete

A kiegyezést követően Magyarország szükségesnek látta az európai országokhoz történő felzárkózást. Ennek egyik része a fiatalok bűnözés kezelésére irányult. Ez alapján javító intézeteket kellett nyitni az ország egyes részein, mint például Kolozsváron, Rákospalotán, és Aszódon is.

Az Aszódon megépült Javító Intézet rendkívül sok pozitív tényező kialakulásához vezetett. A városnak rangot adott, és fejlődési szempontból kiemelkedhetett a többi, környező település közül. Építését a gazdasági válság után csődbe ment cukorgyár helyén kezdték meg 35 hektárnyi területen, ahol ötven fegyenc dolgozott már 1883-ban, majd növendékek segítségével épült tovább, mely így jelentős megtakarításokkal járhatott. 1885-ben már meg is kezdték a területen a szakszerű földművelést, és a kertészkedést is az intézeti növendékek. 1890-ben a vasúttal egy vonalban három lakóházat is építettek. 1904-ben épület meg a mosoda, a kórház, és a téli fürdő épülete. A következő években kicsinek bizonyultak az épületek, ezáltal folyamatos bővítéseket végeztek a területen. 1905-ben épülhetett meg egy 71 méter magas neogót templom is, itt a nevelő intézet falai között.

A legfontosabb épület a Főépület volt, melyet 1910-es években kezdtek építeni, és 1913-ra készült el. Ez egy impozáns, U alakú létesítmény szecessziós stílusban, mely a tőle délre húzódó vasút vonalán kiemelkedik a település képéből. Az 1920-as évekre az intézet rendelkezett Pálmaházzal, víztoronnyal, virágkertészettel, műhelyekkel, tisztai lakásokkal, tóval, és mezőgazdasági területtel, mely utóbbi csaknem 23 hektáron terült el. A növendékek végezték a házi munkát, de kenyeret is sütöttek, később az ipari szakmák felé is nyitottak, kertészetet, szőlészetet, és állattenyésztést is végeztek, majd szakképesítést nyújtó iparágakat oktattak, mint például a cipész, nyomdász, szabó mesterségeket. A területen megépített Lloyd kocsigyár további szakmákat nyújtott a növendékek számára, így a rehabilitációjuk is sikeres lett, hiszen kikerülve az intézetből jó munkához juthattak.

Funkciójából adódóan nem látogatható az épület, pedig jelentős értékekkel bíró létesítmény. A főépület, a műhelyek, a gazdasági épületek még mindig állnak, azonban a Pálmaház és a Tó már nem található meg, helyére további épületeket kellett emelni. A tájalakulásban fontos szerepet játszott, hiszen a vasút, és az intézet megépítésével fokozatosan csökkent a kastély körüli területek szerepe. Erre jó példa, hogy a piac rendezése ekkor került át a Szabadság térről a Kondoros térre.



Javítóintézet eredeti alaprajza



Javítóintézet

Tiszti lakótelep és Laktanya

A gazdasági válságból lassan kilábaló országnak szüksége lett helyőrségek kialakítására. Gazdaságfejlesztési szempontok miatt, és a társadalom helyzetének javítása érdekében helyőrséget alapítottak Aszódon. A laktanya építését 1938-ban fejezték be, és csakúgy, mint a nevelőintézet létesítése, erősítette a település központi szerepét a Galga menti falvak között. Az intézmény nagy területet foglal magába, több hektáron terül el.

A laktanya, a katonák jelenléte idővel megszokottá vált Aszódon. Helyőrségi klub alakult, melyben éveken keresztül zajlott a közélet. A sorkatonai szolgálat megszűnésével azonban a laktanya üzemeltetése is feleslegessé vált, így 2005. december 31.-én az épület bezárta kapuit. Jelenleg teljesen üresen áll, kihasználatlan. Állapotát tekintve elhagyatottsága miatt folyamatosan romlik.

A Petőfi Evangélikus Gimnázium megépítésének hatása a tájfejlődésre

Ez az iskola a soproni után a második legrégebbi evangélikus középiskola, 1727-ben alapították, híres diákja Petőfi Sándor volt. Ekkor a mai Petőfi Múzeum épülete adott helyet az iskolának.

Mivel az iskolát 1948-ban államosították, az egyház a rendszerváltás után kárpótlást kapott, amelyből megépítették a mostani iskola épületét. Ezt 1997-ben adták át a Régész utcában. Tervezője az Ybl-díjas Nagy Tamás. Aszód legmagasabb pontján magasodó hatalmas épület tulajdonképpen az egyház hatalmasságának szimbólumává vált.



Evangélikus Gimnázium épülete

Folyamatos beépítések hatásai a tájfejlődésre

A múltban folyamatosan bővült a település beépített területe. **Első ütemnek** nevezhető a kastély körüli épületek létesítése számít. Ez a fejlődési időszak a XVIII. századra tehető. Számos parasztház épült a kastély körül, valamint kialakult az egybeépített sorházak vonala az országút nyomvonalán.

A **második jelentősebb szakasz** a XIX. századra tehető. Ekkor épült meg a vasút, a Lloyd-kocsigyár, és a Fiúnevelő Intézet is. Ezen beépítések további lakóépületek megépítését eredményezték, viszont itt már megint a parasztházak jelentek meg. Nem csak a lakóházak építése volt az egyetlen hatása a felsorolt eseményeknek, hiszen, amint már kiderült, a település központja is áthelyeződött erre a területre, a Podmaniczky- kastély környéke jelentőségét veszítette.

A **harmadik fejlődési hullám** a XX. század első felében alakult ki. Ekkor épült meg az aszódi laktanya épülete, 1938-ban. Ezek után fokozatosan betelepültek az említett létesítmények közé. Az Újtelep lakóépületei a laktanya mellé épültek sakktáblaszerű beépítési móddal. Ebből látszik, hogy ez a terület már erősen tervezett jellegűt mutat. Ezzel egy időben épült meg a lakótelep is, az Újtelep mellé. Ez a rész városiasodott képet mutat a maga kettős és ötemeletes épületeivel.

A **negyedik „ütem”**-et a Fesztivál környékének beépítései jellemzik. Nevét az egykor itt megrendezett fesztiválokról kapta. A fesztivált először az Önkormányzat indította, /Oberburgi másolatra/, utána egyik évben külön került megszervezésre szeptemberben a laktanya búcsú, majd azt követően a két rendezvény összevonásra került. Kezdetben az Ősz, Tavasz, Nyár, és Tél utca betelepítése alakult ki, majd a Régész utca is benépesült. Ennek ideje főként a '90-es évekre tehető. Ekkor épült az Evangélikus Gimnázium is, mely döntően befolyásolta a tájat, és nem csupán a Fesztivál téren, hanem szinte az egész településen is.

Az **ötödik, és egyben utolsó beépítési időszak** az Evangélikus Gimnázium két oldalán fekvő területek beépítése, amely magában foglalja magának a Fesztivál térnek a beépítését. Ezek a beépítések a Gimnázium mögötti, a Fesztivál téri, és az Öreg-hegyi területeken zajlottak, ahol döntően mediterrán jellegű lakóházak találhatóak.

A **mostani település** vegyes képet mutat. Olykor polgári beépítéses sorházakat, olykor parasztházakat látni, vagy éppen kertes házakat, vagy lakótelepet. Az összképi látvány nem egységes, de az egyes utcák általában összhangban vannak. A Kossuth utca, és a lakótelep kivételével a kertes beépítés van jelen, sokszor haszonkertekkel, kevesebbszer csupán díszkertekkel. A Csengey utcában például egymás mellett áll az Általános Iskola emeletes épületegyüttese, valamint a múlt század eleji népi építészetből maradt parasztházak. 3-as számú főút mentén elhelyezkedő Kossuth utca megőrzésre javasolt kisvárosias képet mutat zárt sorú beépítésével, melyek javarészt üzleti és lakófunkciót vegyesen tartalmaznak.

3.1.2 Országos védelem alatt álló műemlékek

1. Volt Lloyd repülőgép- és Motorgyár, Baross Gábor tér 2.sz. hrsz.:893 M.9382



2. fiúnevelő szolgálati lakásai, Baross tér, hrsz.: 882, 884, 887,

893, 894, 895, 896,

897, 898, 899, 900

3. Volt Podmaniczky kastély, Szabadság tér 7.sz. hrsz.:181, 182 M.6902



4. Volt Podmaniczky-Széchenyi kastély , Szabadság tér 8.sz. hrsz:183 M.6901



5. Volt Kaszinó, Szabadság tér 10.sz. hrsz:282/1 M.6903



6. Rk. Templom, Széchenyi u. hrsz: 318/1 M.6904



7. Ev. Templom, Szontágh lépcső, hrsz:176 M.6905



8. Volt Ev. Gimnázium (ma Petőfi Múzeum), Szontágh lépcső 2.sz. hrsz:194 M.6900



9. Zsidó temető, Schosberger – Hatvani – Deutsch sírkápolna, hrsz:113 M.10718



3.1.3 Védett műemléki környezet

- **A volt Podmaniczky kastély rendelettel védetté nyilvánított környezete:**

A Régész utca – Kiserdő – Mély út – Iskola út – Kossuth Lajos u. – Templom köz – Koren köz – Csengey u. – 164 hrsz. és 163 hrsz. - ú ingatlanok által határolt terület.

A műemléki környezet területe, az ingatlanok helyrajzi száma alapján:

176, 175/1, 175/2, 174, 173/2, 173/1, 172, 171, 170, 169, 168, 166, 167, 182, 183, 184/1, 184/2, 185, 186, 187, 188, 189, 190, 191, 192, 193, 194, 195, 196, 196/2, 197, 198, 199, 200, 201, 202, 203, 204, 205, 206, 207/1, 208, 209, 210, 211, 212, 213, 207/2, 215, 252, 253, 254, 255, 256, 257, 258, 259, 261, 262, 263, 264, 265/1, 265/2, 266/1, 266/2, 267, 268, 269/1, 269/2, 270, 271, 272/2, 273, 274, 275, 276/1, 276/2, 277, 278, 279/5,6,3, 281, 282/2, 283, 284, 285, 286, 287, 288, 289, 290/1, 291, 390/3, 390/4, (388), 350, 351, 362, (363), 364/2, 389/1, 24/3, (24/5), 781, (890).

- **Zsidó temető, Schossberger – Hatvani – Deutch sírkápolna** műemléki környezet területe, az ingatlanok helyrajzi száma alapján:

(133), 114, 112, 111, 109, 110, 108, 24/17, 24/26, (24/23).

- **A volt Lloyd repülőgép - és Motorgyár** műemléki környezet területe, az ingatlanok helyrajzi száma alapján:

888/1, 888/2, 887, 886, 885, 884, 881, 882, 883, 892/1, 1242/4, 1239/1,2, 1238, 1237, 1357/82, 1236, 1235/2, 1235/1, (908)906, (903), 900, 899, 898, 897, 896, 865, 894.

- **Római Katolikus Templom** műemléki környezet területe, az ingatlanok helyrajzi száma alapján:

324, 325, 329, 332, (319), 313, 315, 317/1, (318/2), 650, 647, 646, 645 644.

3.1.4 Helyi védelemre javasolt építmények

A település jellegzetes építészeti és településképi karakterének megőrzése érdekében az alábbi építmények helyi védelemben részesítése javasolt:

a) Kossuth Lajos út 2.	hrsz.: 281
b) Kossuth Lajos út 8.	hrsz.: 271
c) Kossuth Lajos út 12.	hrsz.: 269/1
d) Szabadság tér 9.	hrsz.: 283
e) Dobó Katalin utca 2.	hrsz.: 257
f) Kossuth Lajos út	hrsz.: 228
g) Petőfi S. út	hrsz.: 220
h) Csengey u.	hrsz.: 139
i) Kossuth Lajos u.	hrsz.: 127.

25731	elnevezés nélkül
25732	Nagy-völgy
25733	Nagy-völgy
25734	Nagy-völgy
25735	Nagy-völgy
25736	Öreg-hegy
25737	Széchenyi u. 44.
25738	Nagy-völgy
25739	Tarackás
25740	Malomköz 20.
25741	Bredatanya
25742	Kenderföldek
25743	Felső-rétek (Kerek-rét)
25744	Manyiki-dűlő
32989	Nagy-völgyi-erdő
34281	Kastély-dűlő

3.1.7 Régészeti érdekű területek

Régészeti érdekű területnek tekinthető valamennyi terület, természetes vagy mesterséges sűreg és a vízmedrek azon része, ahol eddigi ismereteink szerint (pl.: történeti adatok, térképek; eddigi, már dokumentált lelet-előkerülések, stb.), valamint a környezeti feltételek (domborzat, kitettség) alapján számolni kell jelenleg még pontosan nem ismert elhelyezkedésű, kiterjedésű régészeti lelőhelyek, régészeti jelenségek és leletek előkerülésével.

A régészeti lelőhelyeket illetve régészeti érdekű területeket jogszabályok védik.

Miután a Kövt. értelmében a régészeti lelőhelyek a törvény erejénél fogva általános védelem alatt állnak, a régészeti örökség elemeit lehetőleg eredeti lelőhelyükön, eredeti állapotukban, eredeti összefüggéseikben kell megőrizni, a védelmükre irányuló intézkedéseknek elsősorban megelőző, és csak szükség esetén mentő jellegűeknek kell lenniük. A földmunkával járó beruházásokkal, fejlesztésekkel az örökségvédelmi törvény előírásai szerint (Kövt. 19. § (1) bekezdés) a régészeti lelőhelyeket el kell kerülni. A régészeti örökség elemei a régészeti lelőhelyekről, régészeti érdekű területekről csak régészeti feltárás keretében mozdíthatók el.

A régészeti feltárások költségeit – a mentő feltárások kivételével – annak kell fedeznie, akinek érdekében a feltárás szükségessé vált (beruházó, építtető). A régészeti feltárás a területileg illetékes kormányhivatalok kulturális örökségvédelmi irodái (a továbbiakban irodák) [\(Link\)](#) által kiadott feltárási engedély alapján végezhető.

3.1.8 Településképi védelemre javasolt területek

A történeti településmaghoz kapcsolódó terület:

- a) A Csengey utca két oldala az alábbi tömbök és tömbrészek érintettségével:
A 216-226 hrsz., 129-119 hrsz., 117-115 hrsz., 164,165-131 hrsz.-ú ingatlanok.
- b) A Békekert területe:
A Szent Imre utca – Temető ingatlanhatár -Temető utca – 388. hrsz-ú út – 382 hrsz-ú út – 38 hrsz.-ú és 364 hrsz-ú ingatlanok – és Mély út által határolt terület.

A településképi – védelmi terület javasolt lehatárolása

Temető utca – prэшázak – Osváth Gedeon utca – 24/4 hrsz.-ú ingatlan – a Podmaniczky út – 163, 164, 165 a 114/2 hrsz-ú út – a Kossuth Lajos út – a vasút területe – tervezett szabályozással kijelölt közterület – Deák Ferenc utca – Iskola köz – Szent Imre utca – a temető területének keleti telekhatára által lehatárolt terület.

3.2 Műszaki infrastruktúra

A közüzemi **vízhálózatba** bekapcsolt lakások aránya szinte teljes, a **villamos energia** hálózat kiépítettsége szintén teljes körű. A lakóterületek **gázellátása** teljes körű.

A Város egyik legégetőbb infrastrukturális feladata a közműellátás javítása, ezen belül a **szennyvízcsatorna** hálózattal még ellátatlan területeken a gyűjtő hálózat megépítése és a tisztítótelep bővítése, a burkolt **utak** arányának növelése, valamint egyes szakaszokon **járda** kiépítése a gyalogosok közlekedésbiztonsága érdekében.

A város egyik legkritikusabb pontja a csúszásveszélyes területeken az utak mentén húzódó **partfalak** megtámasztása, az utak felületéről a **csapadékvizek elvezetése**, az utat és a közműveket tartó partfalak, támfalak védelme érdekében. Az említett okok miatt nagyon fontos feladat a belvárosban a Csengey utca csapadékvíz elvezetésének megterveztetése és megépítése a sorozatos partfalcsúszások elkerüléséért, és ezzel összefüggésben az útburkolat repedésmentes kialakítása. Ugyanezen okokból kifolyólag rendkívül sürgős a temető alatti részeken a szennyvízcsatorna hálózat kiépítése után, terveztetést követően, az utak csapadékvíz elvezetésének, és burkolatának megépítése.

Jelenleg az alábbi területek **csatornázatlanok**: Jónásfalva, Temető alatti terület a Dózsa Gy. utcáig, a belvárosban a József Attila utca, Dobó K. u., Falujárók útján, Hatvani úton. A szennyvízcsatorna hálózat korszerűtlen és nem megfelelő nyomvonalú a Kossuth L. utca egyes szakaszain. Aszód és térsége szennyvíztisztító telep rekonstrukciója és bővítése és szennyvízelvezető rendszer fejlesztése a fent említett területeket érintően nyertes KEOP projekt keretében hamarosan megkezdődik. Továbbra is megoldatlan a vasúton túli nem régiben belterületbe csatolt városrész szennyvízcsatornával való ellátása, amely vízjogi

létesítési engedéllyel már rendelkezik.

A városban az alábbi **utcák** burkolatlanok, illetőleg elavult nem megfelelő burkolattal rendelkeznek: Tükör utca, Horváth István utca, Ady E. u., Nyugat u., Babits u, Radnóti u., Öreghegyi út, Kakas hegy u, Hegyalja u., Tavasz utca, Temető alatti terület utcái a Dózsa Gy. utcáig, József Attila utca Micsinay Ernő u.

Járda építése a Jónásfalvára vezető országos fő út mellett hiányzik és a Széchenyi út egyes szakaszain, valamint indokolt a kiépítése a Mély út melletti szakaszon.

Kerékpárút hiány és szükségessége

A településen **kerékpározásra kijelölt út nincsen**. A gyalogos utat, és a közutakat is használják, mivel erre kényszerülnek. A szomszédos településen, Kartalon van kerékpárút, ami Aszódra érkezésével megszűnik. Sok kerékpáros van a településen, és keresztül is sokan haladnak át Aszódon. A gyalogosok között a gyalogosokat, a közúton pedig az autósokat zavarhatják a kerékpárosok, valamint akadnak olyan területek, melyeknél csak a közúton haladhatnak, a nagy forgalom mellett.

Külön kiemelendő a **déli iparterület** műszaki infrastrukturális helyzete, amely gázellátással nem rendelkezik, hiányos a csapadékvíz elvezetése a területről, magas a belvíz és talajvízszintje, valamint az utak kiépítése is hiányzik. A jelenlegi helyzet nem igazán vonzó a befektetők, vállalkozó számára.

3.3 Hulladékgazdálkodás

A települési szilárdhulladék elszállítását Aszód Város Önkormányzata a helyi környezet védelméről, a közterületek és ingatlanok rendjéről, a település tisztaságáról, és a szervezett hulladékkezelési közszolgáltatás kötelező igénybevételéről alkotott 24/2010. (XII.31.) ÖR - ben szabályozza.

Korábban a kommunális hulladékszállítást és ártalmatlanítást a GAMESZ végezte (a környékbeli településekről is). A hulladékot a hévízgyörki közigazgatási területen, Aszód Város Önkormányzat tulajdonában lévő hulladéktelepre szállították. Ez a telep a jelenleg hatályos előírásoknak nem felelt meg és bezárásra került, 2009 februárjában. A rekultiváció befejeződött. Jelenleg a hulladékkezelési közszolgáltatás végzésével megbízott társaság a Zöld Híd Régió Környezetvédelmi és Hulladékgazdálkodási Kft, aki a települési szilárdhulladék lakosságtól való elszállítását, valamint a szelektív gyűjtőszigetekről való hulladék ürítését végzi. A begyűjtött hulladékok teljes egészében a nem régiben megépült Gödöllő Ökörteleki hulladéklerakóba kerülnek válogatásra, majd ártalmatlanításra.

A lakossági zöld és inert hulladék gyűjtése és elszállítása még nem teljesen megoldott. A zöldhulladékokat a lakosság egy része otthon a telken elégeti, vagy komposztálja. A szennyvíztisztító telep bővítésével a jövőben komposztáló is épül, amely a zöld hulladékot be

fogja fogadni. A lakossági inert hulladékokra egy hulladék udvar kialakítása tervezett a déli iparterületen.

A lomtalanítás évente egyszer, előre meghirdetett időpontban kerül megszervezésre.

A szelektív gyűjtés rendszere 9 helyszínen valósult meg az elmúlt évek folyamán. A 4 frakciós gyűjtőszigetről a közszolgáltató szerződés szerint rendszeresen elszállítja a hulladékokat (a gyűjtőszigetek jelenlegi mennyisége az Önkormányzat által szolgáltatott információk szerint csökkent). A hulladékgyűjtő szigeteket a lakosság gyakran panasszal illette, a közterületeken, kertvárosias lakóövezetekben kihelyezett gyűjtőszigetek zavaró zajhatással járnak, mely a gyűjtőszigetek – lakossági kérésnek megfelelő – áttelepítését vonta maga után.

A hulladékgazdálkodással kapcsolatos részletesebb adatokat és információkat a Város 15/2004 (VIII.12.) számú Önkormányzati rendeletben elfogadott Hulladékgazdálkodási Terve tartalmazza, mely terv átdolgozása jelenleg folyamatban van.

Összes begyűjtött hulladék:

Év	Nem veszélyes (kg)	Veszélyes (kg)	Összesen (kg)
2004	34 042 330	0	34 042 330
2005	7 014 647	0	7 014 647
2006	7 530 764	1 150	7 531 914
2007	8 811 847	571	8 812 418
2008	873 338	573	873 911
2009	670 165	380	670 545
Végösszeg	58 943 091	2 674	58 945 765

Forrás: <http://okir.kvvm.hu/>

Lakosságtól begyűjtött hulladék:

Év	Nem veszélyes (kg)	Veszélyes (kg)	Összesen (kg)
2004	34 042 330	0	34 042 330
2005	7 014 647	0	7 014 647
2006	7 530 764	1 150	7 531 914
2007	8 415 212	571	8 415 783
2008	233 466	573	234 039
2009	306 545	380	306 925
Végösszeg	57 542 964	2 674	57 545 638

Összes keletkezett hulladék Aszódon hulladékkódonkénti mennyiségek csökkenő sorrendben: (2009)

Hulladékkód - megnevezés	Összesen (kg)
170904 - Kevert építkezési és bontási hulladékok, amelyek különböznek a 17 09 01, 17 09 02 és 17 9 03-tól	1 367 747
200301 - Egyéb települési hulladék, ideértve a kevert települési hulladékot is	214 430
070299 - Közelebről nem meghatározott hulladékok	140 340
150101 - Papír és karton csomagolási hulladékok	53 106
070213 - Hulladék műanyagok	42 3 9
150202 - Veszélyes anyagokkal szennyezett abszorbensek, szűrőanyagok (ideértve a közelebről nem meghatározott olajsűrőket), törlőkendők, védőruházat	17 374
200140 – Fémek	13 935
170605 - Azbesztet tartalmazó építőanyagok	10 789
160120 – Üveg	10 30
150103 - Fa csomagolási hulladékok	8 060
080501 - Hulladék izocianátok	7 491
160103 - Termékként tovább nem használható gumiabroncsok	7 090
130110 - Klórozott szerves vegyületeket nem tartalmazó ásványolaj alapú hidraulika olajok	6 061
190813 - Ipari szennyvíz egyéb kezeléséből származó, veszélyes anyagokat tartalmazó iszapok	4 839
150110 - Veszélyes anyagokat maradékként tartalmazó vagy azokkal szennyezett csomagolási hulladékok	4 511

140603 - Egyéb oldószerek és oldószer keverékek	3 296
130205 - Ásványolaj alapú, klórvegyületet nem tartalmazó motor-, hajtómű- és kenőolajok	1 724
160121 - Veszélyes alkatrészek, amelyek különböznek a 16 01 07-től 16 01 11-ig tartó, valamint a 16 01 13 és a 16 01 14 alatt felsoroltaktól	1 344
150102 - Műanyag csomagolási hulladékok	1 170
200101 - Papír és karton	520
200135 - Veszélyes anyagokat tartalmazó, kiselejtezett elektromos és elektronikus berendezések, amelyek különböznek a 20 01 21 és 20 01 23 kódszámú hulladékoktól	476
150111 - Veszélyes, szilárd porózus mátrixot (pl. azbesztet) tartalmazó fémből készült csomagolási hulladékok, ide értve a kiürült hajtógázos palackokat	446
020203 - Fogyasztásra vagy feldolgozásra alkalmatlan anyagok	343
080409 - Szerves oldószereket vagy más veszélyes anyagokat tartalmazó ragasztók, tömítőanyagok hulladékai	162
200138 - Fa, amely különbözik a 20 01 37-től	145
140602 - Egyéb halogénezett oldószerek és oldószer keverékek	140
130508 - Homokfogóból és olaj-víz szeparátorokból származó hulladék keverékek	130
160107 – Olajszűrők	120
170402 – Alumínium	70
160601 – Ólomakkumulátorok	45
160305 - Veszélyes anyagokat tartalmazó szerves hulladékok	30
200121 - Fénycövek és egyéb higanytartalmú hulladékok	14

Forrás: <http://okir.kvvm.hu/>

100 legnagyobb hulladéktermelő (2009)

Rangsor Adatszolgáltató ügyfél		Hulladékmennyiség (kg)
1	Épkomplex Építőipari És Szolgáltató Kft - RAKTÁR	1 412 794
2	Richard Fritz Müanyag És Gumi Autoalkatrészeket Gyártó Kft - AUTÓALKATRÉSZGYÁRTÓ ÜZEM	483 679
3	Golden-Glob Trans Kft. - TELEPHELY	7 090
4	Első Pesti Malom-és Sütőipari ZRt. - MALOM ÉS SÜTŐÜZEM	6 239
5	WODRING KFT. - WORDING KFT.	6 189
6	Gif Modul Kft. - TELEPHELY	1 761
7	Profi Magyarország Kereskedelmi Zártkörűen Működő Részvénytársaság - 61. SZ. PROFI ÉLELMISZER ÜZLET	373
8	Car-Stár Kft - AUTÓFÉNYEZŐ MŰHELY	281
9	MOL Magyar Olaj- és Gázipari Nyrt. - ÜZEMANYAGTÖLTŐ ÁLLOMÁS	180
10	Ondrik Bt. - ONDRIK	31

Forrás: <http://okir.kvvm.hu/>

Tisztított közterületek 2005-ben:

Megnevezés	Terület (m2)
Összes tisztított terület	32 000
Rendszeresen géppel tisztított terület	17 000
Kézzel tisztított terület	15 000
Burkolt belterületi utak	25 000
Géppel tisztított járda	4 000
Kézzel tisztított járda	3 000
Locsolt közterület	2 000

Forrás: <http://okir.kvvm.hu/>

Ártalmatlanított hulladék:

Év	Nem veszélyes (kg)	Összesen (kg)
2004	10 954 446	10 954 446
2005	11 322 500	11 322 500
2006	11 767 100	11 767 100
2007	12 616 300	12 616 300
Végösszeg	46 660 346	46 660 346

Forrás: <http://okir.kvvm.hu/>

Szemléletformáló kezdeményezés (2004.)

Téma	Megnevezés	Érintett	Szerep	Bekerülési költség (ezer Ft)
Szelektív gyűjtés	Szelektív gyűjtés	Egyéb	célcsoport	3 750
		Iskolák	célcsoport	3 750
		Lakosság	célcsoport	3 750
		Egyéb	partner	3 750
		Iskolák	partner	3 750
		Önkormányzat	szervező	3 750

Forrás: <http://okir.kvvm.hu/>

Hulladékgazdálkodási célú támogatások (2004)

Leírás	Kitől?	Miért?	Összeg (ezer Ft)
6 db 4 frakciós szelektív sziget telepítése.	BM Belügyminisztérium - céltámogatás	beruházás	375

Forrás: <http://okir.kvvm.hu/>

3.4 Környezeti elemek állapota

A Város Települési Környezetvédelmi Programmal anyagi források hiányában még nem rendelkezik! Ennek szakcéggel való elkészíttetése égetően szükséges feladat és törvényi előírás!

3.4.1 Levegő

A levegő minőségét a természeti tényezők mellett (talajviszonyok, uralkodó szélirány, csapadék, stb.) elsősorban a mezőgazdálkodás, a szolgáltatóipar, a közlekedés, valamint a lakossági tüzelés határozza meg. A mezőgazdaság főleg a gyér növény borítottságú

időszakokban zajló kiporzással szennyezi a levegőt. Aszód város területén levegőtisztaság-védelmi szempontból lényeges emisszió és imisszió:

- Közlekedés
- Allergén porok
- Lakossági fűtés
- Ipar
- Mezőgazdaság

Levegőtisztaság-védelmi követelmények:

Levegőtisztaság-védelmi szempontból, a Város teljes bel- és külterülete a 4/2011. (I.14.) VM rendelet 5. számú melléklete szerinti tartományokba esik.

Levegőszennyezettségi zóna:

A Városban immisszió mérő állomás az Országos Légszennyezettségi Mérőhálózat nem működik. A levegő védelméről szóló 306/2010. (XII. 23.) Korm. rendelet rendelkezik, a légszennyezettségi zónákat a 4/2002. (X.7.) KvVM rendelet hirdette ki. Ez alapján Aszód Város az alábbi zónacsoportokba tartozik, szennyezőanyag szerint:

Kén-dioxid	Nitrogén-dioxid	Szén-monoxid	PM10	Benzol	Talajközeli ózon	PM10 Arzén (As)	PM10 Kadmium (Cd)	PM10 Nikkel (Ni)	PM10 Ólom (Pb)	PM10 benz(a)-pirén (BaP)
F	F	F	E	F	O-I	F	F	F	F	D

*

*5. melléklet a 4/2011. (I. 14.) VM rendelet alapján a zónák típusai:

D csoport: azon terület, ahol a levegőterheltségi szint egy vagy több légszennyező anyag tekintetében a felső vizsgálati küszöb és a levegőterheltségi szintre vonatkozó határérték között van.

E csoport: azon terület, ahol a levegőterheltségi szint egy vagy több légszennyező anyag tekintetében a felső és az alsó vizsgálati küszöb között van.

F csoport: azon terület, ahol a levegőterheltségi szint az alsó vizsgálati küszöböt nem haladja meg.

Településre vonatkozó összesítés több légszennyező anyagra / Összesített kibocsátási adatok / Összesítések egy közigazgatási területre:

Szennyezőanyag	2002	2003	2004	2005	2006	2007	2008	Összesen (kg)
1 - Kén-oxidok (SO ₂ és SO ₃) mint SO ₂	<0,5	23	25	14	7	<0,5	<0,5	69
151 - Toluol	244	1 258	801	1 481	1 648	820	930	7 182
152 - Xilolok	31	100	48	375	238	438	2 268	3 498

157 - Etil-benzol	15	4	15	85	162	483	770	
163 - 1,2,4,-Trimetil-benzol (Pseudokumol)	<0,5	<0,5	<0,5	<0,5	<0,5	<0,5	<0,5	
2 - Szén-monoxid	<0,5	20	21	11	6	<0,5	4	62
205 - Diklór-metán (DCM) / metilén-klorid /	<0,5	<0,5	<0,5	<0,5	<0,5	<0,5	<0,5	
22 - Szén-diszulfid / Szénkéneg /	<0,5	13	13	13	13	13	<0,5	65
3 - Nitrogén oxidok (NO és NO2) mint NO2	<0,5	27	30	16	9	<0,5	16	98
301 - Etil-alkohol / etanol /	118	680	208	364	344	<0,5	14	1 728
302 - Propil-alkolok	29	170	16	<0,5	<0,5	<0,5	<0,5	215
307 - Izo-propil-alkohol	<0,5	<0,5	2	606	453	70	1	1 132
308 - Butil-alkohol (primer-butanol) / butanol-1 /	29	170	179	176	86	27	1	668
311 - Acetaldehid	<0,5	<0,5	<0,5	<0,5	<0,5	<0,5	<0,5	<0,5
313 - Metil-etil-keton / 2-butanon /	3 039	3 817	3 832	8 351	753	1 273	602	21 667
316 - Metil-izobutil-keton / 4-metil-2-pentanon; izobutil-metil-keton /	<0,5	<0,5	<0,5	<0,5	<0,5	<0,5	90	90
321 - Etil-acetát / ecetészter; ecetsav-etil-észter /	29	170	<0,5	91	88	3	<0,5	381
323 - Butil-acetát / ecetsav-butil-észter /	<0,5	<0,5	268	113	3	33	3	420
376 - Propilén-oxid / 1,2-epoxi propán /	<0,5	<0,5	<0,5	<0,5	<0,5	<0,5	<0,5	<0,5
401 - N,N-Dimetil-formamid	<0,5	<0,5	<0,5	<0,5	<0,5	<0,5	<0,5	<0,5
406 - Dimetil-amin	<0,5	13	13	13	13	13	<0,5	65
598 - Paraffin-szénhidrogének C9-től	<0,5	<0,5	<0,5	<0,5	<0,5	<0,5	178	178
641 - Metil-metakrilát / metakrilsav-metil-észter /	<0,5	34	<0,5	18	17	<0,5	<0,5	69
7 - Szilárd anyag	<0,5	11	12	419	403	390	516	1 751
999 - SZÉN-DIOXID	<0,5	13	14	7 1 732	<0,5	34 571	36 337	

Megjegyzés: A határértékkel nem szabályozott anyagok neve nagybetűvel jelenik meg.

Forrás: <http://okir.kvvm.hu/lair/>

Ökológiailag sérülékeny területek:

A vizsgált területen levegőtisztaság-védelmi szempontból „ökológiailag sérülékeny terület” nem található.

Fűtésből származó légszennyezés:

Aszód Város területén a gázvezeték hálózat kiépítése megtörtént. A településen a lakások kisebb-nagyobb százalékában vegyes tüzelésű kazánnal még fával és szénrel is fűtenek. A gáztüzelés kizárólagos használata a fűtésből származó szennyezettség csökkenését eredményezné, mellyel a hagyományos tüzelésből származó SO₂, NO₂ és szilárd szennyezőanyag terhelés csökkenne. Az utóbbi évek gázszolgáltatási problémái, valamint a magas energiaárak a lakosságot egyre inkább visszakényszerítik a szilárd tüzelőanyagok használta irányába.

Közlekedés által okozott légszennyezés

Aszód térségközponti szerepét, növekedését két fontos vasútvonal (Budapest miskolci, és Az Aszód balassagyarmati vonal) és a 3-as főútvonal segítette elő. A 3-as főútvonal Aszód történelmi főutcáján halad át. A fő út melletti részeken a parkolás és a közlekedés főként a hétvégi csúcsidőszakban jelentős problémát okoz. Aszód belterülete, beépített része a közigazgatási terület déli részébe szorult. A Várost déli oldalról a vasút és a Galga szegélyezi, amely már rendkívüli közel fekszik Bag közigazgatási területéhez. Az említett földrajzi tényezők a város déli irányú fejlődését akadályozzák. Északi irányba hosszanti irányba elnyúló külterületek helyezkednek el. A várost elkerülő út kiépítése fontos a városi közlekedés színvonalának javítása érdekében, azonban ennek elhelyezését gondosan át kell gondolni, figyelembe véve az NFÜ által tervbe vett gyorsvasúti fejlesztési nyomvonalakat is. Jelenleg a 3-as főút, az Iklad felé, valamint a Kartal felé vezető országos főutak okozhatnak kisebb mértékű légszennyezési problémákat, de ezek mértéke nem jelentős. (Azonban az említett utak mentén a zajterhelés zavaróbb hatású.)

Gazdasági tevékenységből származó légszennyezés:

Az üzemi és szolgáltató létesítmények légszennyező tevékenységeire és a légszennyező forrásokra 306/2010. (XII. 23.) Korm. rendelet vonatkozik, az általuk kibocsátható légszennyező anyagok határértékeit a 4/2011. (I. 14.) VM rendelet állapítja meg.

Ipari jellegű légszennyező források a Város területén az alábbiak.

Telephelyek légszennyezőanyag kibocsátásai / Egy légszennyező anyag legnagyobb kibocsátói:

Rangsor	Telephely	Szennyezőanyag	Mennyiség [kg/év]
1	Máv IK. Kft. MÁV ÁLLOMÁSFŐNÖKSÉG, ÁLLOMÁS FELVÉTELI ÉPÜLET (2170 Aszód BAROSS TÉR 1.)	999 - SZÉN-DIOXID	34 150
2	Richard Fritz Müanyag És Gumi Autoalkatrészeket Gyárto Kft AUTÓALKATRÉSZGYÁRTÓ ÜZEM (2170 Aszód PESTI ÚT 19/A.)	152 - Xilolok	2 267
3	Richard Fritz Müanyag És Gumi Autoalkatrészeket Gyárto Kft AUTÓALKATRÉSZGYÁRTÓ ÜZEM (2170 Aszód PESTI ÚT 19/A.)	151 - Toluol	930
4	Richard Fritz Müanyag És Gumi Autoalkatrészeket Gyárto Kft AUTÓALKATRÉSZGYÁRTÓ ÜZEM (2170 Aszód PESTI ÚT 19/A.)	313 - Metil-etil-ke-ton / 2-butanon /	602
5	Richard Fritz Müanyag És Gumi Autoalkatrészeket Gyárto Kft AUTÓALKATRÉSZGYÁRTÓ ÜZEM (2170 Aszód PESTI ÚT 19/A.)	157 - Etil-benzol	483
6	Első Pesti Malom-és Sütőipari ZRt. MALOM ÉS SÜTŐÜZEM (2170 Aszód MALOM KÖZ 7.)	7 - Szilárd anyag	469
7	Richard Fritz Müanyag És Gumi Autoalkatrészeket Gyárto Kft AUTÓALKATRÉSZGYÁRTÓ ÜZEM (2170 Aszód PESTI ÚT 19/A.)	999 - SZÉN-DIOXID	421
8	Richard Fritz Müanyag És Gumi Autoalkatrészeket Gyárto Kft AUTÓALKATRÉSZGYÁRTÓ ÜZEM (2170 Aszód PESTI ÚT 19/A.)	598 - Paraffin- szénhidrogének C9-től	178
9	Richard Fritz Müanyag És Gumi Autoalkatrészeket Gyárto Kft AUTÓALKATRÉSZGYÁRTÓ ÜZEM (2170 Aszód PESTI ÚT 19/A.)	316 - Metil-izobutil- ke-ton / 4-metil-2- pentanon; izobutil- metil-ke-ton /	90
10	Richard Fritz Müanyag És Gumi Autoalkatrészeket Gyárto Kft AUTÓALKATRÉSZGYÁRTÓ ÜZEM	7 - Szilárd anyag	47

	(2170 Aszód PESTI ÚT 19/A.)		
11	Máv IK. Kft. MÁV ÁLLOMÁSFŐNÖKSÉG, ÁLLOMÁS FELVÉTELI ÉPÜLET (2170 Aszód BAROSS TÉR 1.)	3 - Nitrogén oxidok (NO és NO ₂) mint NO ₂	16
12	Richard Fritz Müanyag És Gumi Autoalkatrészeket Gyártó Kft AUTÓALKATRÉSZGYÁRTÓ ÜZEM (2170 Aszód PESTI ÚT 19/A.)	301 - Etil-alkohol / etanol /	14
13	Máv IK. Kft. MÁV ÁLLOMÁSFŐNÖKSÉG, ÁLLOMÁS FELVÉTELI ÉPÜLET (2170 Aszód BAROSS TÉR 1.)	2 - Szén-monoxid	4
14	Car-Stár Kft AUTÓFÉNYEZŐ MŰHELY (2170 Aszód ADY E. U. 28.)	323 - Butil-acetát / ecetsav-butil-észter /	3
15	Car-Stár Kft AUTÓFÉNYEZŐ MŰHELY (2170 Aszód ADY E. U. 28.)	308 - Butil-alkohol (primer-butanol) / butanol-1 /	1
16	Car-Stár Kft AUTÓFÉNYEZŐ MŰHELY (2170 Aszód ADY E. U. 28.)	152 - Xilolok	1
17	Car-Stár Kft AUTÓFÉNYEZŐ MŰHELY (2170 Aszód ADY E. U. 28.)	307 - Izo-propil- alkohol	1

Forrás: <http://okir.kvvm.hu/lair/>

Gazdasági tevékenységek közül a mezőgazdaságból származó légszennyezettség jelentéktelen.

- A mezőgazdasági eredetű kibocsátással elsősorban a talajmunkálatok idején lehet számolni, amikor a kiporzás révén por kerülhet a levegőbe.
- Állattartásból származó, zavaró **bűzterhelés nincs a Város területén** Aszód belterületén csak önellátás szintjén van állattartás. Néhány sertés, szarvasmarha, baromfi található a településen. A Város külterületén található állattartó telepek bűzhatása nem befolyásolja a Város légszennyezettségét.

A hazai levegőtisztaság védelmi szabályozás a környezeti levegő bűzzel történő terhelését tiltja, de légszennyezési határértékeket nem állapít meg. Ezen szabályozásoknak megfelelően legfontosabb környezetvédelmi szempontú intézkedésnek tekinthetők a bűzszenyezés megakadályozása, csökkentése érdekében tett intézkedések.

Aszód Város Önkormányzatának 15/2011. (VI.10.) számú rendelete rendelkezik az állatok tartásáról, valamint az állatok elhelyezésére szolgáló épületek, trágyatárolók elhelyezésére vonatkozó védőtávolságokról.

3.4.2 Felszíni és felszín alatti vizek

A Város közigazgatási határain belül az alábbi vízfolyások találhatóak: Galga patak, és Breda patak.

A déli iparterület és a Széchenyi utcától délre eső terület, a Pesti út környéke, valamint a Deák F. utca környéke mély fekvésű, belvizes, magas talajvíz állású területek.

3.4.3 Talaj

A Galga folyó völgye a pliocén kor végén, a Pannon-tenger visszahúzódása után alakult ki egy aszimmetrikus, tektonikus eredetű völgyben, amelyet a folyó időszakos kiöntései folyamatosan töltenek fel. A Galga-völgyet fiatal, alacsony teraszok kísérik, melyek jól jelentkeznek Püspökhatvanban, Galgamácsán és Iklad-Domony környékén. A teraszokra homok és lösz telepedett. A völgy általában aszimmetrikus, a bal parti lejtők meredekebbek, így van ez a középső szakaszon is.

A felszínen termékeny talajtakaró alakult ki: a Galga árterén a réti- és öntéstalajok dominálnak, a dombvonulatokon pedig Ramann-féle barna erdei talajok és löszös talajtípusok alakultak ki. Ezek a talajok - jóllehet meg sem közelítetik a mezőségi fekete talajok (csernozjom) termékenységét - mégis évszázadok óta biztosítják az itt élő lakosság kenyerét.

A Cserhát hegység vulkanikus eredetű, a miocén kori (kb. 20 millió éve) andezitvulkanizmus terméke, zömében vulkanikus kőzetekből (elsősorban az andezit különböző fajtáiból) épül fel. Mint említettük az Ecskend is egy ilyen andezitvulkán maradványa, piroxénandezitből és a tufáiból épül fel, amelyek helyenként a felszínre is bukkannak. A vulkanizmus korszaka után a vulkáni kúpok közé benyomult a sekély Pannon-tenger, amely vastag homok- és homokkőrétegeket terített a tájra és a szerves anyagokból lignit is képződött. Az Ecskend az évmilliók során a föld mélyébe süllyedt (Tura közelében 1304 méter mélyen találták meg az Ecskendet felépítő kőzeteket, az Ecskend tehát valamikor tekintélyt parancsoló méretű hegység lehetett), a felszínformáló erők lepusztították, majd a harmadkor végén, negyedkor elején, az ún. jégkorszakban az eredeti felszíni formákra vastag (helyenként akár több száz méter vastag) lösz- és agyagüledék rakódott le, amelyekből a kéregmozgások hatására alakultak ki a mai tájképet meghatározó szelíd dombvidéki formák.

Földrészlet statisztika művelési áganként

művelési ág	földrészletek száma	alrészletek száma	összes alrészlet terület (m ²)	legkisebb alrészlet terület (m ²)	legnagyobb alrészlet terület (m ²)	átlagos alrészlet terület (m ²)
erdő	33	38	2244179	1631	471539	59057
fásított terület	14	17	15406	465	1481	906
gyep (legelő)	17	21	1184240	670	542880	56392
gyep (rét)	37	61	586813	471	50043	9620

művelési ág	földrészletek száma	alrészletek száma	összes alrészlet terület (m ²)	legkisebb alrészlet terület (m ²)	legnagyobb alrészlet terület (m ²)	átlagos alrészlet terület (m ²)
gyümölcsös	3	3	19633	2200	12553	6544
kert	47	47	28260	188	1308	601
kivett	2429	2429	3942711	12	256762	1623
szántó	259	457	8153239	174	648148	17841
szőlő	49	49	30020	209	1730	613

forrás: http://www.takarnet.hu/pls/tknet/hivatalok_p.kozseg_adat?kozsegkod=2670

Az adatok alapján megállapítható, hogy a terület legnagyobb része szántó művelési ágba tartozik, ezt követi a kivett, az erdő, majd a gyepek legelő.

A tápanyag-gazdálkodásra vonatkozó adatok nem állnak rendelkezésre, mert a felhasznált műtrágyáról nem kötelező az adatszolgáltatás. Azonban megállapítható, hogy Aszódon a mezőgazdaság nem jelentős, a környező Galga-menti településeken a műtrágyák használata csökkenő tendenciát mutat.

3.4.4 Zaj

Aszód közlekedési helyzetét döntő módon meghatározza, hogy a településen áthalad a 3-as főút, valamint a Kartal és az Iklad felé vezető fő utak. Számolni kell továbbá a vasút, és az állomás zajterhelő hatásával is.

A település zajhelyzetét, az akusztikai komfortfokozatát döntő módon a közlekedés határozza meg. Ezen belül is a legnagyobb részarányt a közúti közlekedés képviseli.

Az üzemi vagy szolgáltató jellegű létesítmények zaja lokálisan hat, általában csak a közvetlen környezetben érzékelhető, vagy okoz problémát. Ezzel szemben a közlekedés az egész település szükséglete, így kisebb nagyobb mértékben minden közlekedési létesítmény környezetében kell zajterheléssel számolni.

3.4.5 Zöldfelületi rendszer

Aszód belvárosában a zöldterületek aránya a beépült környezethez viszonyítva nem túl magas, jelentősebb zöldfelületet a Berek-erdő képez, melynek kitakarítására 2010-ben a város 2,7 millió Ft támogatást kapott a KvVM-től. Az Önkormányzat célja, hogy az erdőt szabadidős célú parkkerővé fejlessze. Ennek ellenére mégsem állíthatjuk, hogy Aszódnak nincsenek jelentős zöld övezeti részei. Ez egyrészt köszönhető kisvárosias jellegének, másrészt a Város külterületén fellelhető nagy kiterjedésű Hosszú- és Nagy Völgynek.

Aszódon a problémát nem a zöldfelületek arányának csekélysége jelenti, hanem a meglévő zöld felületek állagának megóvása, fenntartása, karbantartása.

Fasorok, mint zöldfelületi létesítmények

Két jelentős fasor található Aszód belterületén, és egy a külterületen. Az egyik a már említett temető sétányának vadgesztenye fasora, melynek fajai idősek, kiterjedt koronával rendelkeznek, és egészségesek. Ez a fasor az evangélikus temető sétányán át halad a római katolikus temető sétánya felé, majd ott a domboldalról halad lefelé, ahol egy lépcsőt fog közre.

A másik belterületi fasor a 3-as számú főút mentén található. Ennek fajai kifejtett koronával rendelkező platánok (*Platanus x hybrida*). Mindkét oldalon végighaladnak, viszont sok helyen hiányosak. (V2)

Harmadik jelentős fasor a külterületen helyezkedik el, a Nagyvölgyben. Ennek fajait fehér fűzek (*Salix alba*) alkotják, melyek szintén idős egyedek, de rendkívül szép látványt mutatnak a környező legelővel, és egy gémeskúttal együttvéve.

3.5 A táj

3.5.1 Domborzat

Aszód Városa a Középső-Galgamentén helyezkedik el. A Galgamente Magyarország két nagy tájegységének, az Északi-középhegységnek és a Magyar-alföldnek (Nagyalföldnek) az átmeneti sávjában található, közelebből pedig két tájat, a Gödöllői-Ceglédberceli-dombságot

A Galga folyó völgye a pliocén kor végén, a Pannon-tenger visszahúzódása után alakult ki egy aszimmetrikus, tektonikus eredetű völgyben, amelyet a folyó időszakos kiöntései folyamatosan töltenek fel. A Galga-völgyet fiatal, alacsony teraszok kísérik. A Galga folyó folyásirányban fokozatosan szélesedő völgye két tájegységet, a Gödöllői-dombságot és a Cserhátját vagy Déli-Cserhátot választja el egymástól. A két tájegység mint földtani felépítésében, mind tájképileg különbözik egymástól.

Az Ecskend és az Aszód-Sziráki dombvidék közötti átmenet már nem ilyen határozott. Az Ecskend egy, a föld mélyébe süllyedt és erősen lepusztult vulkáni tönk maradványa (legmagasabb pontja 321 m), hajdani zordságából és fenségességéből mára alig maradt valami. Az Ecskend tetejét kiterjedt, sűrű erdőség borítja, amely helyenként már-már az Északi-középhegység hangulatát idézi és a természetes élővilág menedékeként szolgál. Tetejéről hosszú, aszimmetrikus völgyek futnak le küllőszerűen, ezek legnevesebbje és természetvédelmi szempontból legértékesebb a több kilométer hosszú Nagy-völgy vagy Hosszú-völgy.



A Nagy-völgy

Az Aszód-Sziráki dombvidék képét ezzel szemben a hullámzó gabona-, napraforgó- és kukoricatáblák határozzák meg, csak itt-ott maradt meg egy-egy kisebb erdőfolt, vagy telepített akácfasor. Valaha persze ezt a szelíd, lágyan hullámzó dombvidéket is sűrű erdőségek borították, de a környező települések - Iklad, Aszód, Kartal, Verseg, Kálló, Erdőtarcsa, Héhalom, Palotás, Egyházasdengeleg, Szirák stb.- szorgalmas és gyorsan szaporodó földművelő népe kénytelen volt kiirtani az erdőket, hogy megtermelhesse mindennapi kenyerét.



Tájkép az Aszód-Sziráki dombvidékről

3.5.2 *Vízrajz*

Kistérségünk meghatározó vízfolyása a névadó Galga folyó, amely Szandavár alatt, Becske falu határában, a Nyugati-Cserhátban ered, a Déli-Cserhátot és a Gödöllői-dombságot választja el egymástól és az Alföld északi peremén, Jászfényszaru határában torkollik a Zagyvába.

A folyó főbb hidrológiai adatai:	
Hossza:	58 km
Vízgyűjtője:	568 km ²
Vízállás (Galgamácsa):	4-337 cm
Vízállás (Hévízgyörk):	13-331 cm
Középvízszint:	56-71 cm
Kisvízi vízhozam:	0.045-0.6 m ³ /s
Nagyvízi vízhozam:	40-50 m ³ /s

Vízgyűjtője javarészt a Cserhátra és a Gödöllői-dombság északi részére terjed ki. Mivel ez tekintélyes részben a vizet jól áttersztó, laza, homokos és löszös terület, ezért a Galga vízgyűjtőjének lefolyásviszonyai igen kedvezőtlenek. A nagyobb áradásokat a hóolvadás, a júniusi és az őszi esőzések okozzák. Völgye egész hosszában tektonikus eredetű, vagy tektonikusan kijelölt. A forrásvidéktől Galgamácsáig É-D irányú, majd megtörik és ÉNY-DK irányú lesz. A Galgának csak forrásvidéke bővelkedik a vizet át nem eresztő, kemény, vulkáni kőzetekben, főként andezitben.



A Galga közepes vízállásnál

A XIX-XX. században a folyó medrét több lépcsőben szabályozták, azóta egy több méter mély mesterséges árokban kanyarog a vize, ennek ellenére például 1999. júniusában kiöntött, nagy riadalmat keltve a környező lakosság körében. A mederszabályozás előtt feltételezhetően nagyobb volt a folyó vízhozama, ami a csapadékosabb időjárással, és a sok

Sajnos az átgondolatlan mederszabályozás, napjaink szárazabb klímája és a Duna-Tisza között sűjtő talajvízszint-süllyedés ezeket a kis patakokat - a mesterségesen felduzzasztott Sinkár-,

Egres- és Sósi-patakok kivételével - jórészt jelentéktelen időszakos vízfolyássá változtatta. Ikladnál korábban a környezettel annyira nem törődtek, hogy még galvániszap is került a mederbe, tönkretéve ezzel a változatos vízi élővilágot. Hál' Istennek ez már a múlté, de a Galga élővilága csak lassan kezd újjáéledni.

3.5.3 Éghajlat

Nagy általánosságokban beszélve azt mondhatjuk, hogy környékünk éghajlata nem tér el számottevően Magyarország egészének átlagos éghajlatától. Az évi napfénytartam északon 1900, délen 1950 óra, az évi középhőmérséklet 9,5-10,0 °C között van, a vegetációs időszakban 16-16,5 °C. Évente valamivel kevesebb, mint 600 mm csapadék várható, ebből 330 mm a vegetációs időszakban hullik. Jellemző a völgyvel párhuzamos szélirány (északnyugati), és az átlagosan 2 m/s körüli szélsébség.

A szürke számok azt mutatják, hogy térségünk a sok évtizedes magyarországi átlagértékeknél valamivel hűvösebb és egy picit szárazabb területen található. A hűvösebb levegő nagyjából megmagyarázható a földrajzi szélességgel, ill. az Északi-középhegység és a közeli dombvidékek hatásával, míg a kevesebb csapadék nagyjából mikroklimatikus okokra vezethető vissza.

A globális besugárzás és a napfénytartam átlagos évi összege egy kicsivel alacsonyabb az országos átlagnál, ezzel összefüggésben az évi átlagos felhőzet egy kicsivel több, ezek a különbségek azonban önmagukban nem számottevők. A sajátos domborzati viszonyok és a Galga folyó völgye azonban olyan mikroklimát teremtenek, ami sajátos ízt kölcsönöznek a környék éghajlatának. Az uralkodó szélirány a nyugati, esetleg nyugat-északnyugati, az ezzel ellentétes irányú szelek rendkívül ritkák, pl. a délkeleti, déli szelek elenyésző jelentőségűek. A Galga folyó magas dombok közé zárt völgye mintegy szélcsatornaként működik, a szelek követik a folyó folyását. A csapadékot hozó szelek szinte kivétel nélkül nyugatról érkeznek, a völgyben gyakoriak a felhőszakadások, elsősorban a nyári hónapokban. Március és április hónapok a legszelesebbek (ún. böjti szelek), nyáron a nyugati szél időnként viharos erősségűvé fokozódhat, de az igazán nagy viharok a domborzat mérséklő hatása következtében hál' Istennek ritkák. A csapadék éves eloszlása nem tér el jelentősen az országos átlagtól, az ún. Medárd-időszak (június 8. után a néphit szerint 40 napig esett, vagy negyven napig szárazság volt) itt is meglehetősen csapadékos, az utóbbi tíz-tizenöt évet leszámítva, amikortól kezdve felborulni látszik az éghajlat megszokott rendszere. A csapadékot - mint már említettük - főleg a nyugati, atlanti eredetű léghullámok szállítják. Több egyéb jellegzetessége is van a Galga-völgy éghajlatának: a völgyben előszeretettel ül meg a nehezebb levegő, szélcsendes időben nyáron gyakori a forró, fülledt levegő (főleg júliusban és augusztus első felében), míg szélcsendes, hideg teleken farkasordító hidegek alakulhatnak ki. A folyóhoz közel gyakori a ködképződés, főleg a hűvös őszi reggeleken. Bár mindenkinek más és más az ízlése, általában az a vélemény, hogy környékünkön az április - május - június (tavasz és nyárelő), ill. a szeptember - október (vénesszonyok nyara) időszakok időjárása a legszebb, legkellemebb.



Hóval borított táj a Galga-völgyben

Sajnos az 1980-as évek közepétől térségünket is elérték a globális éghajlatváltozás káros hatásai. Úgy tűnt, hogy egész éghajlatunk kiegyensúlyozatlanabbá, melegebbé és szárazabbá válik és megváltozik a csapadék éves eloszlási rendszere, azonban az utóbbi két év különösen csapadékos volt, amely a löszös, dombos területeken sorozatos partfalcsúszási problémákat okozott. A tavasz mintegy 10 nappal korábban kezdődik, mint nagyapáink idejében, ugyanakkor április elején-közepén rendszeresen pusztítanak a kései fagyok, ami sokszor a leendő gyümölcstermés zömét képes tönkretenni. A vegetációs időszakban kevesebb a csapadék, nyáron gyakoribb lett az aszály, időnként óriási felhőszakadások okoznak károkat. Nyár derekán a hőség, az aszály és a levegő fülledtsége időnként elviselhetetlenné válik. Az ősz csapadékosabb lett, ami a betakarítási munkákat nehezíti meg. Régebben a telek szinte elképzelhetetlenek voltak vastag hó- és jégtakaró nélkül, manapság a téli csapadék nagy része is eső formájában hullik a földre, vagy éppen egyáltalán nincs csapadék télen. Az éghajlatváltozás következményeképpen egyre gyakoribbak a különösen szélsőséges esetek, hosszas szárazság után sok, és hosszú ideig tartó csapadékos időszak, tél és nyár közötti átmenetek hiánya. Hogyha nem sikerül megfékeznünk a globális éghajlatváltozást, a helyi szélsőséges időjárási viszonyokhoz megfelelő védelmet kialakítani, súlyos környezeti károkkal nézhetünk szembe, mint a táji mind az épített környezet terén!

3.5.4 Növényvilág

A Galgamente florisztikai szempontból a Pannóniai flóratartomány (*Pannonicum*) Északi-középhegységi flóravidékének (*Matricum*) Nógrádi flórajárásába (*Neogradense*) tartozik. Flórája és vegetációja a Gödöllői-dombvidékhez hasonlóan átmeneti jellegű az Alföld és a középhegység között, a domborzati és talajviszonyok egyaránt hatnak rá.

A Galga-völgy eredeti vegetációja jellemzően ártéri mocsárrét, sásos és nádas komplex lehetett, melyben helyenként szigetszerűen nedves láprétfoltok ékelődtek. Helyükön ma nagyrészt szántók, kaszálók és puhafás (fűz és nyár) ligetek terülnek el. A réteken egykor igen intenzív rétgazdálkodás folyt, ill. folyik ma is, ezért az eredeti vegetáció csak helyenként és csekély területi kiterjedésben maradhatott fenn.

A terület két igazi botanikai értéke, az őszi kikerics (*Colchicum autumnale*) és a védett nyári tőzike (*Leucojum aestivum*). A tőzike értékét emeli az a tény, hogy sem a Gödöllői-

dombvidéken, sem a Cserhátalján nincs ismert előfordulása. Lokális értékű faj még a parti sás (*Carex riparia*) és a korcs here (*Trifolium hybridum*).



Mocsári gólyahír

A Galgát kísérő dombok eredeti vegetációja, a cseres-tölgyesek az emberi településekhez közeli részeken csak kis számban, foltokban maradtak fenn.

A Galgamenti gyepek az ökológiai magháló részét képezik.



Erdővel borított domboldal a Nagy-völgyben

A tölgyeseken belül főként a cseres-tölgyesek, a dombok északi oldalain pedig a gyertyános-tölgyesek jellemzőek. Állományalkotó fák: a kocsánytalan tölgy (*Quercus petrae*), a csertölgy (*Quercus cerris*), a gyertyán (*Carpinus betulus*) és a mezei juhar (*Acer campestre*).

Cserjeszintje gazdag, a vadrózsa v. csipke (*Rosa canina*), a kökény (*Prunus spinosa*) és galagonya (*Crataegus monogyna*) mellett a kecskerágók és somfélék. A gyepszintben a tavasszal tömegesen virágzó odvas keltike (*Corydalis solida*) igen szép látvány, a tisztásokon pedig gyakori a védett tavaszi hérics (*Adonis vernalis*).

A természetes (őshonos) erdőtársulásokon kívül előfordulnak telepített erdei fenyő (*Pinus silvestris*) és akác (*Robinia pseudoacacia*) ültetvények is. Ez utóbbiak élővilága rendkívül szegényes.

3.5.5 Állatvilág

A Galga-völgy és az Ecskend élővilága meglehetősen gazdag.

A Galgában élő számos gerinctelen közül említésre méltó a folyami rák (*Astacus astacus*), amelynek megjelenése azt jelzi, hogy a régebben állandó jelleggel szennyezett víz minősége az utóbbi években sokat javult. A halak közt megtaláljuk a védett csikféléket (réti csik (*Misgurnus fossilis*), kövicsík (*Noemacheilus barbatulus*), vágócsík (*Cobitis taenia*)), gyakori a bodorka (*Rutilus rutilus*), a domolykó (*Leuciscus cephalus*), a küsz (*Alburnus alburnus*) és a fenékjáró küllő (*Gobio gobio*).

Kétéltűek közül gyakran találkozhatunk a kertjeinkben is előforduló barna és zöld varanggyal (*Bufo bufo* és *viridis*), a nedves réteken pedig a zöld levelibékával (*Hyla arborea*), mocsári békával (*Rana arvalis*), a pettyes gőtével (*Triturus vulgaris*), és sokféle hallhatjuk a vöröshasú unka (*Bombina bombina*) jellegzetes hangját. Sajnos a tavaszi nászidőszakban rengeteg varangy esik az autóforgalom áldozatául.

Néhány éve még a vizesebb területeken élt a mocsári teknős (*Emys orbicularis*), ma a hullóket a különböző gyík- (zöld, fűrge, homoki) és siklófajok képviselik a környéken (vízi, kockás és erdei).

A madárvilág gazdagnak mondható, hiszen az erdő és mező mellett vizes élőhelyet is találunk a közelben. A fokozottan védett madárfajok közül a fehér gólya (*Ciconia ciconia*), a homokfalakba fészkelő gyurgyalag (*Merops apiaster*) és a kuvik (*Athene noctua*) költ a környéken. A ragadozó madarak közül az egerészölyvet (*Buteo buteo*), a barna rétihéját (*Circus aeruginosus*), a vörös vércsét (*Falco tinnunculus*), a kabasólymot (*Falco subbuteo*) és az erdei fülesbaglyot (*Asio otus*) kell kiemelni, de a Magyar Madártani Egyesület tevékenységének eredményeképpen a környék templomtornaiban ismét költ a gyöngybagoly (*Tyto alba*).

A nagyszámú énekesmadárról nehéz tömör összefoglalót adni, de a szép hangú sárgarigótól (*Oriolus oriolus*) a vízparti nádiposzátaikon keresztül a háznál fészkelő fecskéig és rozsdafarkúig sok minden előfordul. Szép májusi estéken a fülemüle (*Luscinia luscinia*) flótaiban gyönyörködhet a természetjáró ember.

Emlősök közül a réteken a mezei pocok (*Microtus arvalis*), mezei nyúl (*Lepus europaeus*), őz (*Capreolus capreolus*), menyét (*Mustela nivalis*), vörös róka (*Vulpes vulpes*) a jellemző, az erdőkben a nagyvadak mellett a rágcsálók (pl. pelefélék, erdei egerek) és kisragadozók (pl. nyest, borz) gyakoriak. A ragadozók közül értékes ritkaság a vadmacska (*Felis silvestris*) és a nyuszt.

3.5.6 Természeti értékeink

A Galgamente falvaiban már sok évszázada intenzív földművelés folyik, hiszen aránylag kis területen kellett a gyorsan szaporodó lakosság élelmét megtermelni. Nem csoda tehát, hogy az eredeti vegetáció és élővilág csak foltokban maradhatott fenn. Épp ezért nagy a mi felelősségünk, hogy ezeket a kis területeket lehetőleg természetes vagy természetközeli állapotukban őrizzük meg a jövő nemzedékei számára, hogy ők is képet alkothassanak arról, hogy milyen lehetett a táj képe, mielőtt a nagyüzemi mezőgazdaság és az ipar megvetette lábát a Galga völgyében. A legértékesebbek ezek közül a reliktumok közül a Galga árterületén található nedves és kiszáradó mocsárrétek, amelyek egy hajdani óriási összefüggő mocsárvilág szerény maradványai. A vizes élőhelyek védelme napjainkban a természetvédelem egyik kulcsfeladata, így a GALGA Környezetvédelmi Egyesület egyik legfőbb célként tűzte ki az említett területek mielőbbi védetté nyilvánítását.

A Középső-Galgamentén védettségre érdemes természeti értékünk a Nagy-völgyben a legeltetés hatására kialakult rövidfűvű száraz gyepterület, amely igen ritka a környékünkön. Tavasz végén a virágokkal tarkított zöld palástba öltözött Nagy-völgy varázslatos látványt nyújt (sajnos a Nagy-völgynek ez a része magánterület)



3.5.7 Mezőgazdaság

A **mezőgazdaság** jelenlegi helyzetéről nem sokat tudni, hiszen nincs semmilyen központosulás, TSZ. A szocializmusban még üzemelt TSZ, de még a '80-as években megszűnt. Legnagyobb területen búzát termesztnek, de kisebb mennyiségben kukorica, napraforgó és repce is terem.

Gyümölcstermesztés csak kismértékben van jelen Aszódon, gyümölcsös is csak mindössze két hektáron található Kertekben ugyan termesztnek gyümölcsöket, ám ezek általában csak saját célra használják fel. Nagyobb mennyiségben a Paskomban terem gyümölcs, és szőlőt is csak ezen a részen termesztnek, de ez is csak három hektárt tesz ki összesen.

A háztáji **zöldség-, és gyümölcstermesztés** gyakori jelenség, de ez is telkenként maximum

csak néhány száz négyzetméteren történik. Legtöbbször burgonyát, hagymát, paprikát, répát, paradicsomot és paprikát termesztnek, amelyekből néhány termelő eladásra is természet, melyet legtöbbször a helyi piacon értékesítenek. Gyümölcsökből legtöbbször kajszi- és őszibarackot, szőlőt és almát termesztnek, és ebből is gyakran kerül a helyi piacra.

Állattartás tekintetében külterületen elmondható, hogy egy tulajdonos birtokol mintegy háromezer birkát, és legeltetést csak Ő végez Aszódon. Néhány évvel ezelőtt még más is legeltetett több száz birkával, de mára már nem jövedelmező üzlet számára, hiszen a gyapjú átvévi ára nagymértékben lecsökkent. Nevelnek még lovakat és szamarakat is külterületen, de ez nem számottevő.

Belterületen a háztáji **állattartás** jellemző, főleg a régebben beépített részekben. Itt legtöbbször baromfit és sertést tartanak, legtöbbször saját használatra, ám a piacra ezekből az állatokból származó húskészítményeket is árulnak.

A piac megléte tehát rendkívül fontos az említett kistermelők számára, hiszen alternatív jövedelemforrást jelentenek számukra, valamint erősíti a helyi gazdálkodást, valamint a környezeti szempontból kedvezőbb termelést és tenyésztési módokat.

3.6 Ökológiai összefoglaló

Ökológiai szempontból érdemes megemlíteni a helyileg megalkotott rendeleteket. A környezet állapotának megőrzésére alkotta meg az önkormányzat a **Környezetvédelmi Alapot**, melyet természetvédelmi területek állapotának megőrzésére, az életminőség javítására, és az esetleges szennyezett területek helyreállítására készült el. Megalkották a településen a talajterhelési tényezők megállapításáról szóló rendeletet is, mely alapján meghatározták a szükséges intézkedéseket, díjszabásokat a „szennyező fizet” elve szerint.

A településhez legközelebbi természetvédelmi terület a tájvédelmi körzet besorolást kapott **Gödöllői-dombság**, melynek területe Aszódot elhagyva néhány kilométeren belül elkezdődik. Natura 2000-es területek a település külterületétől északra található, a településen belül ilyen jellegű védelem nincs jelen.

Veszélyeshulladék-lerakó lehetséges szennyezései

A természetvédelem tekintetében elmondható, hogy főleg magterület fedi a település északi részét. Ez egy erdővel és gyeppel borított terület. Itt egy lehetséges szennyező forrás is megtalálható, méghozzá az egy kilométerre fekvő **Galgamácsai veszélyeshulladék-lerakó** létesítménye. Olykor a helyiektől hallani „rémhíreket”, melyek szerint a hulladék-lerakó nem üzemel teljes környezetvédelmi hatékonysággal, ám erre konkrét adatok nincsenek. Annyit azonban látni lehet, hogy a lerakó környékén ásott ellenőrző kutak nem sűrűn vannak használva.

Szennyezések a Galga mentén haladó ökológiai folyosón A Galga nyomvonalát több helyen is keresztezik esetleges szennyező források, melyek magterületen és ökológiai folyosón haladnak át. Egyik ilyen a 3-as főút, mely nagymértékű forgalmával bizonyos mértékben szennyezi a vizet.

Fásítások állapota

Az itt található **erdőket** az ember folyamatosan irtotta, habár ezeknek az erdőségeknek maradtak fent kisebb területei, ilyen az Ecskendi-platón a Boki erdő. Kis mértékben okozott problémát a pusztítás az XVIII. században, de az erdőségek nagy részének kipusztításától

kezdve az intenzív talajművelés hatására fokozottabb talajerózió megy végbe a mai napig.

Csapadék elvezetés problémái

Az utóbbi években lehullott jelentős mennyiségű csapadék miatt a külterületen is gondot okoz a csapadék elvezetése. Az egykor még állandó vízhozamú **Breda-patak** medrében gátat építettek, amely előtt összegyűlt az a csapadék, melyet a meder elvezetni már csak nehezen tudott volna, hiszen az már Aszódon keresztül haladt. Ma a meder az év nagy részében teljesen száraz, viszont néhány éve a gát felett folyt át a víz, vagyis igen magasan állt a vízszint a mederben is, és mintegy 2 hektáros tó (*záportározó-tó*) alakult ki a gát mögött. Ezen kívül temérdek ásott árok található a külterületen, melyek elvezetik a csapadékot.

Aszódi szennyvíztelep szennyezése

(Bagi közigazgatási területen Aszód határában helyezkedik el)

Hidromorfológiai és terhelési hatások alapján három részre osztjuk a Galga patakot. Ez a három víztest, a forrástól a Becskei patak befolyásáig, a pataktól a **szennyvíztelep** befolyásáig, a harmadik pedig a szennyvíztelep befolyásától a torkolatig. Az aszódi részt kettévágja ez a behatárolás.

A szennyvíztelepig a szakasz nem számít kockázatos víztestnek. A Becske alatti folyószakaszon a patak medre rendezett, belterületen burkolt felületű, külterületen pedig burkolatlan, de rendezett, ami segítheti olyan élőlények betelepülését és jelenlétét, mely javíthatja a víz minőségének állapotát. A Galga-patak szennyező forrásai közül a legnagyobbak mondható az **aszódi szennyvíztelep** szennyezése, melynek mennyisége körülbelül 10 l/s, míg vízhozama a Hévízgyörki szelvényben mintegy 600 l/s. A befolyás után szakaszon a víztest kockázatosnak mondható, itt külön víztestnek kell tekinteni a szakaszt, mivel fenn áll a „kémiai kockázatosság” a szennyvíztelep esetleges nagyobb mértékű szennyezése miatt.⁴

A telep Bag területén található, de Aszód város önkormányzata a földterület tulajdonosa, míg a létesítmény pedig négy település tulajdonában van. A szennyvíztisztító telep jelenleg Aszód, és négy szomszédos település, azaz Domony, Iklad, Hévízgyörk, és Bag szennyvizét tisztítja. A Környezet és Energia Operatív Program keretében az Aszód környéki települések sikeresen pályáztak a szennyvíz feldolgozásának fejlesztésére. (*KEOP-1.2.0-1F-2008-0040 azonosító számú pályázat*) Ez alapján alakul meg egy Aszód központú szennyvízelvezetési agglomeráció a 14 környező település részvételével. Cél a teljes közüzemű csatornázás, és a szennyvíz elvezetése, valamint az elvezetett szennyvizek teljes biológiai tisztítása. A jelenlegi tisztító telepet pedig 500 m³ /nap kapacitásúra bővítik majd. Valamint feltehetően hamarosan megépül egy térségi komposztáló telep is.

Szelektív hulladékgyűjtés konfliktusai

A belterületi hulladékgyűjtés igen korszerűnek mondható, ám itt is akadnak problémák. A szelektív hulladékot, valamint a kommunális hulladékot a Zöld Híd Régió Kft. szállítja el az önkormányzattal kötött szerződés alapján. A településen nyolc kihelyezett hulladék-gyűjtő sziget található, melyben külön-külön elhelyezhető az üveg, műanyag, papír, valamint

⁴ „Komplex monitoring rendszer és adatbázis kidolgozása különböző környezetterhelésű kisvízfolyásokon az EU VKI ajánlásainak figyelembevételével”

fémhulladék. A szigetek elhelyezésére már csaknem egy évtizede sor került, de gyakran még mindig akadnak problémák. A hulladékgyűjtő szigeten is találni otthagyt hulladékot, közvetlenül a hulladékszállító-autó tevékenysége után. Ennek az az oka, hogy gyakran nem fér bele a kihelyezett tárolókba a hulladék, így a lakók csak mellé tudják helyezni, azt viszont már nem szállítják el.

Kommunális hulladéklerakó

Aszód külterületi részén évtizedekig működött egy **kommunális hulladéklerakó**. Egészen 2009 februárjáig, mert akkor a Közép-Duna-Völgyi Természetvédelmi és Környezetvédelmi Felügyelőség az ellenőrzést követően a bezárásról rendelkezett. A regionális hulladékgazdálkodás megvalósítása érdekében 106 település összefogásával Ökörteleken lerakó létesült, melyet 2010 júniusában átadtak. Azóta az eddig Aszódra szállított hulladékok nagy részét is ide szállítják. Az aszódi lerakó rekultivációja nem régiben befejeződött. Érdeemes megemlíteni néhány információt a hulladéklerakóról. Típusát tekintve B3-as, azaz vegyes összetételű (jelentős szerves és szervesetlen anyagtartalommal egyaránt rendelkező), nem veszélyes hulladék lerakására szolgáló hulladéklerakó.

Környezettudatosság helyzete

A szelektív hulladékgyűjtés bevezetésével kialakult a településen egyfajta viselkedésmód a környezetvédelem iránt, ám ez még mindig nagyon kevésnek mondható, mivel bel-, és külterületen is találni kisebb-nagyobb mennyiségben elszórt hulladékot.

A tömegközlekedés helyzete jó, így ebből a szempontból sokan inkább ezt a módját választják a közlekedésnek, amely nem szándékosan ugyan, de környezetvédelmi szempontból hasznos.

A fiatalok környezettudatosságának erősítése legjobban az Evangélikus Gimnáziumban jelenik meg, hiszen az iskola 2008-ban csatlakozott az országos **öko-iskola** hálózathoz. A kezdeményezés még 2000-ben indult el, melynek lényege az iskolaszintű ökológizáció, és pedagógiai nevelés. Egyfajta értékrendet, nevelési minőséget nyújt az iskola életében a diákoknak. Az iskola működésének is a lehető legkörnyezetkímélőbbnek kell lennie. A legfontosabb cél a környezettudatosság erősítése, a fenntarthatóságra vonatkozó ismeretek bemutatása.

4. GAZDASÁGI HELYZET ^{c)}

4.1 A vagyoni helyzet

Az Önkormányzat vagyona a 2010. évi zárómérleg alapján 4 554 millió Ft. Az önkormányzat mérlegében szereplő Iklad-Domony csatornatulajdon és Iklad-Domony-Bag-Hévízgyörk Szennyvíz tisztítótelep tulajdona 584 millió Ft értéket képvisel.

A vagyon az elmúlt 5 évben közel 800 millió forinttal növekedett. .

Az elmúlt években tapasztalt változások oka, megépült közel 280 millió forint értékben az Aranykapu Bölcsőde és az azt megközelítő út, Óvodai csoportszoba bővítésre került sor a Városi Óvoda Szivárvány Tagóvodájában, támfalépítésekre pályázati pénzeszközből 60 millió forintot fordítottunk. TEUT pályázattal és saját önkormányzati önerővel 210 millió

forint értékben útfelújításokat, beruházásokat hajtottunk végre. Átvételre került a Vécsey Károly, volt tiszti klub épülete.

Az Önkormányzat vagyonszerkezete a következő:

Vagyonelem megnevezése	Ingatlan db száma	Érték millióban
Forgalomképtelen törzsvagyon (nem értékesíthető, nem terhelhető, a kötelező feladatok ellátását biztosító vagyon) jogszabály alapján	123	2 597
helyi döntés alapján	10	12
Korlátozottan forgalomképes törzsvagyon (meghatározott feltételekkel értékesíthető, illetve megterhelhető vagyon) jogszabály alapján	36	1 725
helyi döntés alapján	28	161
Egyéb (forgalomképes vagyon, amely szabadon értékesíthető és megterhelhető)	47	59

4.2 A pénzügyi helyzet

Az Önkormányzat pénzügyi, likviditási helyzetét az elmúlt öt évben az alábbiak jellemezték:

az Önkormányzatnak a fizetőképessége fenntartásához külön állami támogatást igénybe kellett vennie. Az ÖNHIKI pályázatok eredményei a következők voltak:

	<u>Forráshiány összege:</u>	<u>Elnyert pályázati tám.:</u>
- 2007.	151 803 e Ft	37 231 e Ft
- 2008.	128 246 e Ft	10 000 e Ft
- 2009.	153 215 e Ft	0 e Ft
- 2010.	75 891 e Ft	0 Ft

- Működési hitel felvételére nem került sor.

- Fejlesztési hitel felvételére nem került sor.

- kötvény kibocsájtás: 600 000 eFt

- A pénzügyi egyensúly, a folyamatos likviditás a pénzügyi kifizetések ütemezésének és a folyamatos takarékosági intézkedések következtében biztosítva volt. Az elnyert működési forráshiány pályázati támogatások mértéke az egyre nehezedő feltételek miatt folyamatosan csökkent, az elmúlt két évben nem sikerült támogatást nyerni.

A költségvetés főbb szerkezete és a várható tendenciák

Az Önkormányzat költségvetési rendelet szerinti főösszege az elmúlt 4 évben 1.7 - 2.0 e milliárd forint körül mozgott.

4.3 Kiadások

A költségvetési kiadások szerkezete az alábbiak szerint alakult:

Megnevezés	<u>2007.</u>	<u>2008.</u>	<u>2009.</u>	<u>2010.</u>
Személyi jellegű kiadások	597 082	557 312	497 456	502 418
Munkaadókat terhelő járulékok	192 349	178 754	148 789	130 734
Dologi jellegű kiadások	291 490	309 445	291 268	300 469
Ellátottak pénzbeli juttatásai	1 766	1 900	1 496	2 076
Átadott pénzeszköz	49 728	41 850	41 856	52 209
Felhalmozási kiadások	260 721	256 332	118 267	286 298
Átfutó függő kiadás	80 387	46 123	47 288	51 839
Hitel és kamatkifizetések	5 651			
Kiadások eFt-ban	1 479 174	1 391 716	1 146 420	1 326 043

A költségvetési kiadások közül

- arányosan nőttek a működési kiadások,
- a felhalmozási kiadások a beruházásokhoz igazodóan változtak

A költségvetési kiadások közül a következő években várható, - figyelemmel a GAMESZ, valamint körzetközponti feladatok átszervezése miatt - hogy

- a személyi juttatások és a munkaadókat terhelő járulékok nagysága és aránya tekintetében csökkenés lesz
- a takarékosági intézkedések megtétele továbbra is indokolt
- a dologi jellegű kiadások nagyságát és arányát
- növeli az infláció, emelkedő fenntartási és rezsiköltségek
- csökkentheti a takarékosabb, gazdaságosabb, megfontoltabb gazdálkodás. (hőszigetelés, megújult energiaforrás igénybevétele mellett)

4.4 Bevételek

A költségvetési bevételek szerkezete az alábbiak szerint alakult:

Megnevezés	<u>2007.</u>	<u>2008.</u>	<u>2009.</u>	<u>2010.</u>
Intézményi működési bevételek	204 252	203 919	158 070	158 916
Önkormányzatok sajátos működési bevételei	435 710	378 403	376 616	372 938
Önkormányzatok költségvetési támogatása	308 198	444 192	392 980	374 437
Kiegészítések és visszatérülések	144 522	117 055	47 139	56196
Felhalmozási és tőkebevételek	95 247	109 385	198 725	231 081
Pénzmaradvány	191 901	717 938	636 797	718 281
OEP és egyéb támogatás	136 895	11 498	7 086	14560
Átfutó	72 701	58 784	69 052	34 229
Kötvény kibocsátás	600 000			
Bevételek összesen:	2 189 426	2 041 174	1 886 465	1 960 638

A költségvetési bevételek közül

- az önkormányzatok sajátos működési bevételei (a helyi adó és SZJA bevételek) stagnálnak
- a felhalmozási bevételek a pályázati összegeknek köszönhetően jelentősen növekedtek, míg
- az önkormányzat költségvetési támogatása közel változatlan maradt.

A költségvetési bevételek szerkezetére hatást gyakorolhat az, hogy továbbra is a költségvetési támogatások reálértéke csökken, és egyre több saját bevétel megszerzésére, illetve pályázati források bevonására lesz szükség.

4.5 Folyamatban lévő beruházások, fejlesztések:

a.) KMOP-4.5.2/b-2F-2010-0001 "Szociális alapszolgáltatások és gyermekjóléti alapellátások infrastrukturális fejlesztése, valamint közösségi intézmények/terek fejlesztése"

A beruházás

- megkezdésének időpontja: 2010. június
- várható befejezési időpontja: 2012. június

A beruházás tervezett kiadásai és forrásai összesen: 381 743 e Ft

-EU pályázati támogatás, 343 569 e Ft

őnerő	38 174 e Ft
Aszódra jutó beruházási összeg	142 968 e Ft

A megvalósításhoz hitel felvétele nem szükséges.

b.) Galga-menti Víziközmű Beruházást Lebonyolító és Működtető/Üzemeltető Társulás
A beruházás

- megkezdésének időpontja: 2010. augusztus
 - várható befejezési időpontja: 2012.július
 - Csatornázatlan területek csatornázása (*Béke u., Békekert u. Temető u., Kard u., Vezér u., Miskolczi köz, Aradi utca, Tarsoly u., Patkó köz, Lovas köz, Huszár köz, József Attila u., Dobó K. u., Falujárók útja, Hatvani út, Jónásfalva*)
 - Csatornázott területek felújítása (Kossuth L.u.....)
- sajáterő Ft

c.) Galgamente Ivóvíz-készlet Védő és Megőrző Társulás keretein belül vízbázisvédelem felmérésével kapcsolatos pályázat

A különböző szintű fejlesztési, szolgáltatási, illetve egyéb programokkal kapcsolatos érintettség:

Az Önkormányzat gazdasági programját alapvetően befolyásolják azok a fejlesztési, szolgáltatás megvalósítási és biztosítási, illetve egyéb programok, melyekben területi elhelyezkedése, illetve céljai miatt érintett.

Az Önkormányzatot érintik az alábbi régiós programok:

- Észak-kelet Pest és Nógrád Megyei Regionális Hulladékgazdálkodási és Környezetvédelmi Önkormányzati Társulás hulladékudvar megvalósítása
- LEADER program (*játszóter, szabadidőpark, piactér felújítása, NIKE szobor visszaállítása, sportpálya felújítása*)

Az Önkormányzat részt vesz a következő térségi programokban:

vízbázisvédelem

Az Önkormányzat részt vesz a következő települési szintű programokban (pályázat kiírása, vagy helyreállítási szükségesség esetén)

településközpontok kialakítása, felújítása

támfalépítések

erdőfejlesztési programok

belterületi utak fejlesztése: burkolatlan utak, illetve meglévő rossz állapotú burkolt utak újjáépítése, útszélesítés

járdák helyreállítása, építése

vasúton túli terület csatornázása

iparterület fejlesztésére, kialakítására

újabb önkormányzati tulajdonú lakóterületek kialakítására, fejlesztésére

Az Önkormányzat a következő társulás által kezdeményezett programokban vesz részt:

- Észak-Kelet Pest és Nógrád Megyei Regionális Hulladékgazdálkodási és Környezetvédelmi Önkormányzati Társulás
- Összevont orvosi ügyelet
- Kistérségi Gondozási Központ (fenntartó: Aszód Város Önkormányzat)
- Galgamente Ivóvízkészletét Védő- és megőrző Önkormányzati Társulás
- Galgamente Víziközmű beruházást Lebonyolító és Működtető/Üzemeltető Társulás

4.6 Idegenforgalom helyzete ^{f) n)}

A kastélyokkal összefüggő problémák

A kastély adottságait és történelmét már ismerjük, ez alapján körvonalazódhat, hogy mennyire fontos lenne a település életében, ha egy ilyen jellegű, maradéktalanul felújított és kihasznált épülettel rendelkezne. A múltban már számos ötlet kezdett körvonalazódni a kihasználásra vonatkozóan, de sajnos egyik sem valósult meg.

A „Zöld kastély” épülete 2000.-ig a Petőfi Sándor Gimnázium kollégiuma volt, de jelentős rekonstrukció nem történt sem akkor, sem az óta. Az eredeti kastély épülete sajnos nagyon rossz állapotban van. Ezek ismeretében szűkös határidőn belül szükséges lenne egy beruházás a kastély épületének felújítására. A mindeddig megvalósulatlan tervek között szerepelt egy szálloda kialakítása, mely a turizmus szempontjából is kiemelkedő fejlődést eredményezett volna a településen. Ekkor tervezték egy külterületi golfpálya kialakítását, wellness-részleg kiépítését, konferencia- és esküvői termek létesítését, valamint természetesen szálláshelyek kialakítását is. A kastélykert pedig korhű felépítést kapott volna, fűszerkerttel. Mindez idáig semmi hír sem erről, sem más tervezett beruházásról. Ennek oka főleg a magas költségek lehetnek, hiszen a kastély teljes rekonstrukciójának el kellene készülnie, a műemlékvédelmi előírások figyelembe - vételével.

Néprajzi hagyományok

Az **Aszódi Petőfi Múzeum** számos leletanyaggal büszkélkedhet. Itt nem csupán a történelmi leletanyagok, régészeti leletek, hanem néprajzi emlékek is, valamint Petőfi életével és aszódi jelenlétével kapcsolatos emlékek is itt kaptak helyet. A múzeum ebből kifolyólag állandó helyhiánnyal küzd, zsúfoltnak mondható. Tájház jelenleg nincs a településen, egyedül a múzeum őrzi a Galga- mente néprajzi tájértékeit Aszódon.

Szálláshelyek helyzete

A turizmussal összefüggő konfliktusok közül az egyik legfontosabb, hogy a **szálláshelyek** tekintetében igen rossz a helyzet. Egyetlen helyen kínálnak szállásokat Aszódon, mégpedig a Muskátli Panzióban. Itt is csak néhány szoba található, melyek jelenleg is kihasználatlanok. A legközelebb, Kartalon található egy 24 férőhelyes panzió, ahol esküvők rendezésére is van lehetőség, amire Aszódon például nincs igazán szép, jól kialakított rendezvényterem, csupán a Szabadság-térnél található Tiszti klub épületét használják erre a célra, valamint a már említett panziót, és az Evangélikus Gimnázium épületét. Az említett lehetőségeken kívül a Petőfi Gimnáziumban található egy **uszoda**, de ez nem nyitott mindenki számára. Itt csak gyógy úszást, és az iskola diákjainak oktató jellegű úszást tartanak. Évekkel ezelőtt még tartottak szabad órákat, amikor bárki bemehetett sportolni, azóta a medencét felújították, de nem nyitották meg mindenkinek.

Turistautak

A **turistautak**ról elmondható, hogy országos útvonal két kilométerre halad, méghozzá az országos zöld, mely a település északi határa felett halad el Galgagyörk felé. Bag déli határáig ér fel az országos kék túraútvonal, mely onnan nem halad tovább. Az országos sárga túraútvonal pedig a településtől keletre, Domonyvölgynél halad el. Egykor a mai Nagyvölgyön keresztül haladt az országos piros útvonal, mely mára megszűnt, pedig rendkívüli tájképi értékei vannak a területnek. Az egykori nyomvonal ma magánterületen halad.

Aszódon halad keresztül a **Mária út**, mely egy spirituális turistaút, ami egész Közép-Európán áthalad. A Mariazell-Csíksomlyói a Mária út legfontosabb (SSI) útvonala. Ezen útnak a nyomvonala még kiépítés alatt áll. A Mária út másik fontos vonala is Aszódon halad keresztül, melynek végpontjai Mariazell és Kézdivásárhely. Aszód mellett pedig Ikladnál halad a Máriabesnyő-Lócse (ül) spirituális turistaútvonal. Ezeknek nyomát sehol nem látni.

Sportolás

A turizmussal összefüggő másik leglényegesebb konfliktus a **sportolási lehetőségek** nagymértékű hiányossága. Az Evangélikus Gimnáziumban teniszt, a Csengey Gusztáv Általános Iskolában pedig teremfocit lehet játszani. Megemlítendő a Fiúnevelő Intézet is, aki beengedi a "civiléket" /pl. női torna, tollas. stb. / úgyszintén mindkét gimnázium is, valamint sportegyesület üzemelteti a téli jégpályáját, amely nagyon sok fiatal vonz. Ezek a lehetőségek igen kevésnek mondhatók Aszód méretéhez és jelentős kistérségi szerepéhez képest.

5. SWOT elemzés ^{f)}

Erősségek	Gyengeségek
<ul style="list-style-type: none"> - Gödöllő és Budapest közelsége - vízellátás megoldott mindenhol - nemzetiségi és népi élet igen aktív - oktatás kimagasló a kistérségben - művészeti oktatás is van - építészeti értékekben gazdag - kistérség legnagyobb települése, központja - viszonylag magas az infrastrukturális ellátottság ill. a közeljövőben ez is bővül. 	<ul style="list-style-type: none"> - kevés vállalkozás - kevés belterületi zöldterület - innováció hiánya - turizmus szinte teljesen hiányzik - támfal-, és pinceomlás veszélye - mezőgazdaság egyoldalú és gyengén fejlett - rossz állapotú zöldfelületek - közlekedésbiztonság hiányos - sok ingázó miatt kevesebb munkaerő a településen - rossz állapotú épületek (elsősorban az országos védelem alatt álló építmények között)
Lehetőségek	Veszélyek
<ul style="list-style-type: none"> - turizmusfejlesztés - helyi piac, biogazdálkodás - természeti területek hasznosítása - kistérségi központból eredő lehetőségek - kulturális központ kialakítása - ipari fejlesztések - épületek hasznosítása - M3-as autópálya közelsége 	<ul style="list-style-type: none"> - vízszennyezés (Galga, ivóvíz-készlet) - levegőszennyezés (M3, 3. sz. főút) - nagy átmenő forgalom (3. sz. főút) - magterületek, ökológiai folyosók, és pufferzónák szennyezései

6. STRATÉGIAI AKCIÓTERVEZÉS ^{a) b) c) d) e) f) g)}

6.1 Társadalmi stratégiai célok és alapelvek ^{a)}

Célunk, hogy Aszód olyan településsé váljon, ahol senki sem tapasztalja a közvetlen vagy közvetett diszkriminációt vagy hátrányos megkülönböztetést faji, etnikai, nemzetiségi, vallási, nemi, életkor, családi állapot, fogyatékoság vagy más indok alapján.

Alapelveink

Szolidaritás:

Településünk közösségének minden tagjának érdeke a szolidaritás erősítése, amely nagyban elősegítheti a hátrányos helyzetű csoportok társadalmi integrációját, foglalkoztatási és érvényesülési lehetőségeit.

Méltányos és rugalmas elbánás:

A megkülönböztetés tilalma, az egyenlő bánásmód elve nem alkalmas az összes létező egyenlőtlenség megszüntetésére. Olyan pozitív, méltányos és rugalmas intézkedéseket kidolgozására törekszünk, amelyek elősegítik az érintettek társadalmi és foglalkoztatási

pozíciójának javulását, megőrzését.

A Esélyegyenlőségi Helyzetelemzés és Terv megvalósulását a képviselő testület nyomon követi, a következő felülvizsgálat tervezett ideje 2011. november.

Általános elvek

Aszód Város Önkormányzata olyan társadalmi környezet támogatását célozza meg, mely tiszteletben tartja a sokszínűséget, mentes a hátrányos megkülönböztetéstől, a zaklatástól, jogellenes elkülönítéstől, valamint a megtorlástól. Az esélyegyenlőség előmozdítása érdekében szükség esetén előnyben részesítünk egyéneket, társadalmi csoportokat, ha az az esélyegyenlőtlenség felszámolására irányul. Kiemelt figyelmet fordítunk az alábbi csoportok esélyegyenlőségének biztosítására:

- nők,
- 40 évnél idősebb munkavállalók,
- romák,
- fogyatékos, megváltozott munkaképességű személyek,
- két vagy több, tíz éven aluli gyermeket nevelő, vagy tíz éven aluli gyermeket egyedül nevelő munkavállalók.

6.2 Társadalmi akcióterv

A helyzetelemzés alapján a település az alábbi konkrét célokat tűzi ki, amelyek megvalósításával biztosítható a stratégiai célok elérése, a szegregáció- és diszkriminációmentes közoktatás, amely segíti a hátrányos helyzetű rétegek társadalmi integrációját is.

A Gyes-ről, Gyed-ről visszatérők foglalkoztatási esélyeinek növelése					
Intézkedés leírása					
A Gyes-ről, Gyed-ről visszatérők munkaerő-piaci elhelyezkedésének egyik legnagyobb akadálya, hogy gyermekeik nappali ellátásáról nem tudnak megfelelően gondoskodni és ellátás híján nem tudnak visszatérni a munkaerőpiacra. Fokozottan érvényes ez a megállapítás egy olyan kisváros esetén, mint Aszód, ahol a foglalkoztatottak jelentős része a városon kívüli nagyobb településeken kap munkát. Rugalmas nyitva tartás is megoldás lehet (bölcsődében és az egyik tagóvodában).					
Intézkedés indoka					
A gyes-ről, gyed-ről visszatérő szülők számára nagy segítséget jelent, ha bölcsődei elhelyezés híján gyermekeik napközbeni ellátásáról családi napközi vagy házi gyermekfelügyelet keretében tudnak gondoskodni. Aszódon a bölcsőde mellett igény lenne házi gyermekfelügyelet és családi napközi működésére. Szakemberek jelezték, hogy érzékelhető problémát okoz a gyes-ről, gyed-ről visszatérők elhelyezkedése.					
Intézkedés elvárt eredménye					
A Gyes-ről, Gyed-ről visszatérők a jelenleginél nagyobb arányban tudnak a munkaerőpiacba bekapcsolódni.					
Intézkedés célja					
Rövid távú célok (1 év)	Rövid távú célok indikátorai	Középtávú célok (3 év)	Középtávú célok indikátorai	Hosszú távú célok (6 év)	Hosszú távú célok indikátorai
A házi gyermekfelügyelet és a családi napközi iránti szükségletek és a potenciális szolgáltatók körének feltérképezése. Az érintettek tájékoztatása a szolgáltatással együtt járó kötelezettségekről és előnyökről.	Adatbázis a szolgáltatást potenciálisan igénybevevők és azt működtetők köréről.	A házi gyermekfelügyelet és családi napközi megkezdési működését a városban.	A szolgáltatást nyújtók és az abban résztvevők száma.		
Felelős					
Települési Esélyegyenlőségi Helyzetelemzés és Terv irányítója					
Forrás					
Normatív támogatás					

A megváltozott munkaképességűek munkaerő-piaci elhelyezkedésének támogatása					
Intézkedés leírása					
A megváltozott munkaképességűek társadalmi integrációját erősíti munkaerő-piaci elhelyezkedésük. Ezt a célt szolgálják az akkreditált munkahelyek. A szociális intézményen kívüli, akkreditált munkahelyek a megváltozott munkaképességű munkavállalók foglalkoztatásához támogatást vehetnek igénybe. (a munkahelyek tájékoztatását is felvállalhatná a gondozási központ (mármint az akk. Mh-ről), illetve esetleg az akkreditációban is segíthetnének (papirmunka elvégzése)					
Intézkedés indoka					
A rendelkezésre álló statisztikák szerint jelentős számban élnek a városban megváltozott munkaképességű emberek, akik munkaerő-piaci elhelyezkedését gátolja az akkreditált munkahelyek hiánya.					
Intézkedés elvárt eredménye					
A megváltozott munkaképességű emberek az akkreditált munkahelyeken keresztül bekapcsolódnak a foglalkoztatás rendszerébe.					
Intézkedés célja					
Rövid távú célok (1 év)	Rövid távú célok indikátorai	Középtávú célok (3 év)	Középtávú célok indikátorai	Hosszú távú célok (6 év)	Hosszú távú célok indikátorai
A város, illetve a kistérség vállalkozói megismerik az akkreditált munkahely célját, eszközeit és az azzal járó előnyöket. A megváltozott munkaképességűek foglalkoztatási lehetőségeinek felmérése. Figyelemfelkeltő kampány lebonyolítása.	Érdeklődő vállalkozók száma, megváltozott munkaképességűek foglalkoztathatóságáról elkészült adatbázis.	Megindulnak az első akkreditált munkahelyek.	Az akkreditált munkahelyek száma, a benne résztvevő megváltozott munkaképességűek száma.	Kibővül az akkreditált munkahelyek hálózata.	Az akkreditált munkahelyek száma, a benne résztvevő megváltozott munkaképességűek száma.
Felelős					
Települési Esélyegyenlőségi Helyzetelemzés és Terv irányítója					
Forrás					
Központi támogatás, kedvezmény.					

Pszichiátriai betegek nappali ellátása					
Intézkedés leírása					
A pszichiátriai betegek részére olyan napközbeni ellátásokat nyújt, amelynek feladata az ellátottak komplex pszicho-szociális rehabilitációjának az elősegítése. Ezzel az ellátási formával a rászorulókat otthon gondozó családtag felszabadul, és lehetősége nyílik a munkaerőpiacra való visszatérésre.					
Intézkedés indoka					
Pszichiátriai betegek nappali ellátás sem Aszódon, sem a kistérségben nem működik.					
Intézkedés elvárt eredménye					
A pszichiátriai betegek ellátásának színvonala javul, az őket gondozó családtagok visszatérhetnek a munkaerőpiacra.					
Intézkedés célja					
Rövid távú célok (1 év)	Rövid távú célok indikátorai	Középtávú célok (3 év)	Középtávú célok indikátorai	Hosszú távú célok (6 év)	Hosszú távú célok indikátorai
A potenciális ellátotti kör felmérése és a feladat kistérségi szintű megvalósításának megtervezése.	Statisztikai adat, kistérségi szándéknyilatkozat.	Szerintem középtávon már megcélozható, hogy legyen ilyen ellátás			
Felelős					
Települési Esélyegyenlőségi Helyzetelemzés és Terv irányítója					
Forrás					
Pályázati forrás					

Fizikai és infokommunikációs akadálymentesítés					
Intézkedés leírása					
A különböző fogyatékossgal élő embereknek a szolgáltatásokhoz való egyenlő hozzáférését szolgálja a fizikai és infokommunikációs akadálymentesítés.					
Intézkedés indoka					
A város néhány közintézményében (polgármesteri hivatal első emelet, az általános iskola) valósult meg a fizikai akadálymentesítés, míg az infokommunikációs akadálymentesítés (pl. vakbarát honlap) egyáltalán nem jellemző.					
Intézkedés elvárt eredménye					
Az akadálymentesítés révén a fogyatékkal élők számára a közszolgáltatások igénybevétele a többségi társadalomhoz egyenlő eséllyel valósul meg.					
Intézkedés célja					
Rövid távú célok (1 év)	Rövid távú célok indikátorai	Középtávú célok (3 év)	Középtávú célok indikátorai	Hosszú távú célok (6 év)	Hosszú távú célok indikátorai
Az akadálymentesítésre szorult intézmények és szolgáltatások (pl. honlapok) felmérése. Prioritási sorrend felállítása az érdekeltek bevonásával.	Elkészült a prioritási lista.	Pályázati források és/vagy helyi vállalkozók bevonása a legsürgetőbb feladatok elvégzésére.	Az akadálymentesített intézmények és szolgáltatások száma.		
Felelős					
Települési Esélyegyenlőségi Helyzetelemzés és Terv irányítója					
Forrás					
Helyi költségvetési forrás, pályázat, vállalkozói támogatás					

6.2.1 Munkahelyteremtés

Aszód Város Önkormányzat Képviselő-testülete a 2011-2014. évekre az alábbi feladatokat és célokat határozza meg a munkahelyteremtés feltételeinek javítása érdekében:

Általános foglalkoztatást segítő célok és feladatok

A munkahelyteremtés feltételeinek javítása a településen fontos feladat.

A munkanélküliség ellen küzdeni kíván az Önkormányzat, mivel a munkanélküli családokban romlanak az életkörülmények és az emberek életminősége, másrészt az Önkormányzat szociális kiadásai ha mérsékelten is, de emelkednek a támogatások, segítéyzések miatt.

A munkahelyteremtés feltételeinek elősegítése érdekében az Önkormányzat:

- iparterület bővítésével növeli a helyi ipar, szolgáltatás fejlesztését, munkahelyteremtést,
- a közszolgáltatások megtartása, illetve bővítése révén munkahelyet teremt, és tart fenn a köztisztviselők, közalkalmazottak foglalkoztatásával, (MM.)
- aktívan részt vesz a munkaadók és munkavállalók igényeinek közvetítésében, ehhez a honlapján szükség szerint hirdetési lehetőséget biztosít,

- rendszeresen együttműködik a munkaügyi hivatalokkal.

Közmunkások foglalkoztatása

A közmunka programban továbbra is részt vesz, mely előnyt biztosít az állás nélküli személynek azáltal, hogy a közmunka ideje munkavégzésnek minősül, másrészt előnyt jelent a foglalkoztatónak, mivel kedvező anyagi feltételekkel (részben a munkaügyi központ pályázati finanszírozásával) tud elláttatni közcélú feladatokat. (közterületek gondozása, téli síkosság mentesítés)

A közmunkások foglalkoztatásával kapcsolatban az Önkormányzat

- megvizsgálja a közmunkások további foglalkoztatásának lehetőségeit,
- kihasználja a közmunkával való foglalkoztatás finanszírozási előnyeit.

6.2.2 Gondoskodás az óvodáról, az alapfokú nevelésről, oktatásról

Az Önkormányzat, mint közoktatási intézmény fenntartó elkészítette a közoktatási feladatokhoz kapcsolódó önkormányzati minőségirányítási programját.

A minőségirányítási program meghatározza a közoktatási intézményrendszer egészére vonatkozó fenntartói elvárásokat, az intézmények által ellátandó feladatokat.

Az Önkormányzat a közoktatás biztosítása, és színvonalának javítása érdekében a következő feladatokat látja el:

- Felülvizsgálja a közoktatáshoz kapcsolódó önkormányzati minőségirányítási programot.
- Felülvizsgálja az intézmények pedagógiai programját az önkormányzat anyagi lehetőségeinek figyelembe vételével.
- Továbbra is gondoskodik
 - az óvodai ellátás megszervezéséről (a Városi Óvoda útján),
 - az általános iskolai ellátás biztosításáról (a Csengey Gusztáv Általános Iskola útján).
- Áttekinti az intézményműködtetés formáját, valamint a vonatkozó alapidokumentumokat.
- Az intézményhálózat működtetésére vonatkozóan felméri, hogy a működtetés milyen formában történhet; meg lehet-e tartani az intézményeket (tagintézményeket) külön-külön, vagy – a többlet állami támogatás céljából - tagintézményesíteni kell. A felmérést gazdaságossági alapon kell elvégezni, melynek legfontosabb szempontja az oktatás színvonalának megtartása mellett a költségek szempontjából leghatékonyabb, legtakarékosabb szervezeti forma kialakítása.
- Az intézményeknél kezdeményezni kell
 - az energiatakarékosági szempontok előtérbe kerülését: a fűtés, a víz, és villamos energia költségek csökkentését, korszerű nyílászárók cseréje
 - belső számítógépes hálózat bővítését, ha annak előnyei egyértelműen igazolhatóak.
- A közoktatási intézményektől a jogszabályban előírt kötelező eszközállomány biztosítására, pótlásra, az avultság, elhasználódás miatti cserére vonatkozó tervet kér.

- Intézkedéseket tesz az intézmények kihasználtságának növelésére, ennek érdekében támogatja az intézményt népszerűsítő programok szervezését, valamint az intézményeknek bemutatkozási lehetőséget biztosít az Önkormányzat honlapján.
- Szorgalmazza az oktatási intézmények közötti kapcsolat építését és fenntartását.
- Az Önkormányzat segíti az intézmények pályázati tevékenységét, figyelemmel kíséri a benyújtott pályázatokat és azok megvalósulását.

Az oktatási tevékenység biztosításához a következő fejlesztésekre, felújításokra van szükség:

- épület: (Óvoda felújítás, bővítés. Iskola-felújítás, a mosdók és mellékhelyiségek felújítása-korszerűsítése, ének-zene szaktanterem kialakítása, az udvarok rendezése, udvari játékok telepítése.)
- gép, berendezés, felszerelés: (Kötelező eszközök, felszerelések folyamatos biztosítása).

6.2.3 Gondoskodás az egészségügyi ellátásról

Az Önkormányzat kötelező feladata az egészségügyi alapellátás biztosítása. A Képviselő-testület a gazdasági program időtartama alatt az egészségügyi szolgáltatást a következő módon kívánja biztosítani.

- Fenntartja
 - a háziorvosi ellátást magán praxissal,
 - a védőnői ellátást, (Aszód, Kossuth L.u. 84.) önkormányzat saját rendelőben történő kialakítással
 - a fogászati ellátást (Aszód, Baross tér rendelőben magán praxissal),
- Támogatja az egészségügyi ellátás színvonalát szinten tartó, illetve növelő fejlesztéseket,
- A parlagfű elleni védekezésre nagyobb hangsúlyt fektet. Az elért eredményekről, támogatja a témával kapcsolatos ismeretterjesztést, illetve a parlagfű terjedése ellen küzdő akciókat.

Az önkormányzat nem kötelező feladatellátás során biztosítja a szakorvosi járóbetegellátást a Szakorvosi Rendelőintézet útján – feladatellátási szerződés alapján

6.2.4 Gondoskodás a szociális ellátásról

Az Önkormányzat Képviselő-testülete fontosnak tartja a szociális alapellátások biztosítását, olyan szociális háló megteremtését, mely biztonságot nyújt a település lakosságának. A szociális ellátások területén az Önkormányzat a következő feladatokat látja el:

- A Képviselő-testület évente legalább egy alkalommal – illetve központi jogszabályváltozások miatt szükség szerint – felülvizsgálja a helyi szociális ellátások rendszerét meghatározó rendeletét.
- A következő szociális ellátásokat és szolgáltatásokat biztosítja:
 - házi segítségnyújtás
 - szociális étkeztetés

- Idősek Napközi nappali ellátása,
- családsegítés

6.2.5 Gyermek és ifjúsági feladatokról való gondoskodás

Az Önkormányzat Képviselő-testülete kiemelten kezeli a gyermek- és ifjúságvédelmi feladatokat. A kapcsolódó szolgáltatások körében ellátandó feladatok:

- Évente felül kell vizsgálni a helyi gyermekvédelmi rendeletet.
- A rendelet módosításnál figyelembe kell venni a gyermekvédelmi rendszer által tett jelzéseket, észrevételeket.
- Az Önkormányzat a következő gyermekvédelmi, gyermekjóléti szolgáltatásokat, ellátásokat biztosítja:
 - Gyermekjóléti Szolgálat (a szolgáltatásokat közvetlenül Kistérségi Gondozási Központ közreműködésével biztosítja)
 - Családok átmeneti otthona (szerződés alapján)

6.2.6 Közösségi tér biztosítása, valamint a közművelődési tudományos művészeti tevékenység, és a sport támogatása

Az Önkormányzat a közművelődés és kultúra tevékenységekkel kapcsolatban az önkormányzati rendeletben, illetve a jogszabályokban előírt szolgáltatások biztosítása és a szolgáltatások színvonala emelése érdekében a következő feladatok ellátásának szükségességét fogalmazza meg:

szükség szerint

- Felül kell vizsgálni a helyi közművelődési rendeletet.
- A könyvtár működtetése során
 - intézkedéseket kell tenni a könyvállomány további gyarapítása érdekében, ehhez ki kell használni – az eddigiekhez hasonlóan – a pályázati lehetőségeket, fogadni kell a magánszemélyek, intézmények, vállalkozások könyv, elektronikus információhordozó, folyóirat, felajánlásait, illetve anyagi támogatását.
 - ismertté kell tenni a könyvtári szolgáltatások körét,
 - bővíteni kell a könyvtárak eszköz ellátottságát, különösen a számítógépes ellátottságot, továbbra is biztosítani kell az internet hozzáférést, az elektronikus információhordozók használatát,
 - a könyvtári nyitva tartást az igényekhez kell igazítani.
- A művelődési tevékenységgel kapcsolatban
 - biztosítani kell a szükséges költségvetési forrásokat,
 - meg kell teremteni (folyamatosan biztosítani kell) a közművelődési tevékenység ellátásához szükséges helyiségeket, eszközöket, felszereléseket a székhely intézmény és telephely épületében egyaránt,
 - pótolni kell az elhasználódott eszközöket,
 - fejleszteni kell a meglévő eszközállományt,
 - gondoskodni kell arról, hogy a kulturális, közművelődési feladatokat is ellátó

szervezetek,

- számára biztosítva legyen a működésükhöz szükséges közösségi hely,
- kapjanak pénzügyi, anyagi támogatást a vállalt feladataik ellátásához,
- pályázati tevékenységét segítse az Önkormányzat,
- bemutatkozási lehetőséget kell biztosítani a helyi művészek számára (költői est, felolvasó est, kiállítások, bemutatók szervezésével),
- szorgalmazni kell a település múltját bemutató tárlat összeállítását,
- támogatni kell a helyi kiadványok megjelenését,
- az önkormányzat lehetőségeihez mérten gondoskodik és támogatja az aszódi ifjúság hétvégi, iskolai szünetek alatti értelmes elfoglaltságának biztosítását.

A Képviselő-testület fontosnak tartja a sporttevékenységekkel kapcsolatos közszolgáltatások további biztosítását is. Ennek érdekében

- Gondoskodik a település sportéletének helyet adó épületek és pályák folyamatos karbantartásáról, rendben tartásáról.
- A Csengey Iskola sportpályához kapcsolódva olyan infrastruktúrát épít ki, amely alkalmas helyszínné teszi nagyobb sport, illetve egyéb helyi rendezvény lebonyolítására. A tervezett fejlesztések: Szabadidő Sport
- Támogatja a település sportegyesületeit (Aszód FC, Lator SE, Karate Klub, Aszódi Szabadidősport Egyesület)
- Segíti és szorgalmazza a sportegyesületek pályázati tevékenységét.

6.2.7 A nemzeti és etnikai kisebbségek jogai érvényesítésének biztosítása

Az Önkormányzat Képviselő-testülete a hivatalán keresztül biztosítja a ruszin nemzeti és etnikai kisebbségek jogainak érvényesülését.

6.2.8 Egészséges életmód közösségi feltételeinek elősegítése

A Képviselő-testület az egészséges életmód közösségi feltételeinek elősegítése érdekében a következő közszolgáltatásokat biztosítja, illetve az alábbi intézkedéseket teszi a szolgáltatás színvonalának emelése érdekében:

- A Képviselő-testület, az Önkormányzati hivatal és az egészségügyi, szociális ellátást végző intézmények, személyek folyamatosan együttműködnek egymással az egészséges életmód feltételeinek javítása érdekében. (A kölcsönös együttműködés tapasztalatairól a testület legalább évente egy alkalommal meghallgatja az intézményvezetők, illetve a hivatalvezető tájékoztatóját.)
- Támogatja azokat a kezdeményezéseket, melyek az egészséges életmóddal, az egészségmegőréssel, az időskorúak problémájával, a hátrányos szociális helyzetbe került személyekkel kapcsolatos felvilágosító, tájékoztató, segítő tevékenységre irányulnak.
- Az egészséges életmód feltételeinek biztosítása érdekében ellátja a helyi sporttevékenységgel kapcsolatos feladatokat (lásd korábban), így biztosítja a mozgáshoz való helyet.
- Biztosítja, hogy a középületekben, közművelődési intézményekben dohányozni csak

az arra kijelölt helyen lehessen.

- A kulturális rendezvények sorába épüljenek be a dohányzás, alkohol, drog fogyasztás nélküli programok.

6.3 Környezeti stratégia ^{b) c)}

6.3.1 Infrastruktúra

Az infrastrukturális fejlesztések pozitív irányba befolyásolják a település fejlődését. Az infrastruktúra-fejlesztést gyakran más fejlesztésekkel elért eredmények kényszerítik ki, illetve a megvalósult infrastruktúra gyakran újabb fejlesztési igényeket indukál, illetve megnyitja a továbblépés lehetőségét.

Az Önkormányzat Képviselő-testülete ezért fontosnak tartja a közúthálózat, a járda, a csatornahálózat, a vízvezetékrendszer, a szennyvízcsatorna rendszer, a villamos energia, a gáz, a közvilágítás, illetve egyéb telefon, internet, kábeltelevízió szolgáltatások biztosítását, fejlesztését.

Közmű- és út kiépítések azokon a területeken ahol még hiányoznak, teljes Béke kert , iparterületen. Az energiaellátásban az önkormányzat szem előtt tartja az alternatív energiák felhasználásának lehetőségét is, figyelembe véve az e célra irányuló pályázati lehetőségeket is.

Az informatikai lehetőségek fejlesztése a modern kor követelményeihez való igazodás, felzárkózás követelményét jelenti. Az informatika terén meg kell valósítani azt, hogy

- az Önkormányzat honlapja közérdekű hírekkel tovább bővüljön
- az internet hozzáférés a lakosság szélesebb köre számára biztosított legyen.

6.3.2 Az épített és természeti környezet védelme

Az Önkormányzat területrendezési terve a településfejlesztés egyik alapdokumentuma, amely kijelöli a településen belül az egyes településrészek terület felhasználásnak módját, és annak beépítési szabályait, jellegét.

A Képviselő-testület feladata, hogy a ciklus ideje alatt áttekintse a településrendezési tervet, szükség esetén lépéseket tegyen a rendezési terv módosítására, konkrét lépéseket tegyen a rendezési tervben szereplő fejlesztések megvalósítására. A legközelebbi feladat ezen a téren rendezési terv felülvizsgálata közlekedési szempontból, amelyet a gyorsvasúti nyomvonal áttervezésével egyidejűleg indokolt megoldani.

A Képviselő-testület az épített és természeti környezet védelme érdekében

- áttekinti a védelmet igénylő, vagy védelem alá vonandó építészeti, illetve természeti értékeket,
- szükség szerint megalkotja, illetve módosítja a helyi védelemről szóló rendeletét,
- A településkép javítása érdekében javaslatokat dolgoz ki, a gondozatlan ingatlanok rendbetétele, érdekében.

Ingatlangazdálkodási stratégia

Az Önkormányzat célja a belváros további fejlesztése, a Kossuth L. utcától délre eső területen valamint az Városháza és a volt Tiszti Klub területen.

Szintén fontos szempont az országos védettséget élvező volt Tiszti Klub épületének valamint a Podmaniczky és Széchenyi kastélyok hasznosíthatóságának kialakítása, szükség esetén több lábon álló összefogással (állami, egyházi, vállalkozói, önkormányzati) annak érdekében, hogy a legjelentősebb védettséget élvező belvárosi épületeink további pusztulását megakadályozzuk. A lehetőségek megteremtésében országos jogszabályi változtatások is indokoltak lehetnek.

Természeti stratégia

- helyileg védett természeti értékek kijelölése (nem az országos jelentőségű természetvédelmi rendszer leképezése, hanem a helyi jelleghez igazodó kiegészítése a cél), azok védelmének biztosítása,
- hagyományos földhasználati formák (tájgazdálkodás) bevonása a természetvédelmi oltalom alatt álló területek kezelésébe,
- tájvédelmi intézkedési terv készítése, melynek célja a térség táji uniformizálódásának megakadályozása, az egyedi tájértékek feltérképezése, megőrzése és a fenntartható , a térségi kapcsolatokat optimalizáló tájszerkezet kialakítása,
- a helyi lakosság bevonása a természeti értékek felelős hasznosításába (ökoturizmus, táj- és biogazdálkodás támogatása),
- táj és élőhely rehabilitációs programok kidolgozása és működtetése,
- helyi természetvédelmi programok tervezése, megindítása, folyamatos értékelése, szükség szerinti módosítása, eredmények, tapasztalatok közzététele,
- a programok finanszírozásának megoldása (nem csak helyi pénzforrások létrehozása tartozik ide, hanem országos, ill. EU szintű támogatások pályázása is),
- együttműködés a programokat működtető intézményrendszer létrehozásában, eszközeinek biztosításában,
- közreműködés a lakossági támogatás elnyerésében,
- a természeti környezet védelmének, a fenntarthatóság gondolatkörének népszerűsítése a lakosság felé (helyi feladatok beépítése az oktatási, képzési rendszerbe, erdei iskolák létesítése).

A LA21 programban kiemelt szerepet játszó önkormányzatok a fentiek elősegítése érdekében - kompetenciájuk keretén belül - olyan helyi gazdaság fejlesztési gyakorlatot kell, hogy támogassanak, ahol előnyt élvez a környezetbarát iparágak fejlesztése, a természeti környezetet károsító gazdálkodás felszámolása, illetve ilyen jellegű

tevékenység létesítésének megakadályozása. A gazdaságosság függvényében elő kell segíteni a természeti erőforrásokkal harmonizáló, hagyományos extenzív gazdálkodási formák terjedését, ami a természeti környezet védelmén túl a lakossági elvándorlás mérséklését is eredményezheti.

A LA21 program erősen épít a **partnerségi kapcsolatokra**, a résztvevő érdekcsoportok közötti koordinációra.

- a környező települések önkormányzataival való együttműködés, kis regionális célok behatárolása,
- a természeti környezet védelmében érdekelt civil szervezetek bevonása a programrész kidolgozásába, már a LA21 indításakor,
- a természeti értékek megőrzésében különösen érdekelt célcsoportok behatárolása, véleményük kikérése, támogatásuk elnyerése akkor is, ha ezen csoportok nem szerveződtek valamilyen formában. Ilyen csoportok lehetnek: zöldövezetben lakók, a település közvetlen közelében mezőgazdasági tevékenységet folytatók, turizmusban érdekelt lakosok, nem állandó lakosok, a természeti környezet elemeit fokozottan használó vállalatok, stb.,
- A Környezetvédelmi Felügyelőségek, a természetvédelmi hatóságok bevonása a LA21 program természetvédelmi részének kialakításába és működtetésébe több előnnyel jár. Segítségükkel pontosabb lehet a település környezetvédelmi problémáinak beazonosítása, ezen negatív hatások egymásra gyakorolt hatásának (így a természeti elemekre gyakorolt hatásának) felmérése, a prioritások, illetve az elérendő célállapotok meghatározása. Szakmai ismereteiket igénybe lehet venni a kisebb környezeti terhelést jelentő megoldásokra vonatkozó javaslatok kialakításánál. Ezenkívül a fenti szervezetek rendelkezésére áll a szükséges mérés-technikai és módszertani háttér, amire a LA21 ellenőrzési fázisában lehet építeni. A program fontos eleme ugyanis a folyamatos értékelés, az itt szükséges monitorozásnál a jelzett szervezetek komoly segítséget adhatnak.
- Esetenként szóba került a civil szervezetek szerepe a természetvédelmi fejezet kialakításában és működtetésében, ezen csoportok külön kiemelése mégis szükséges, mert talán a természetvédelmi terület az, ahol befolyásukkal, szerveztségükkel, szakmai tudásukkal a leginkább segíteni tudják az eredményes LA21 működését. A civil szervezetek kiemelt szerepet kaphatnak a természetvédelmi fejezetrész kidolgozásának következő fázisaiban:
 - a célok megfogalmazása, tekintve, hogy a legközvetlenebbül ismerik az érintett lakosság véleményét, így a neuralgikus pontokat is,
 - szakértői munka koordinálása. Megszervezhetik a programban részt vevő partnerek információs csatornáinak kiépítését és működtetését (internetes fórumok, levelezőcsoportok), beszerezhetik az egyes kérdések eldöntéséhez szükséges szakvéleményeket különböző forrásokból,

- természetvédelmi programok nemzetközi tapasztalatainak összegyűjtése,
- ellenőrzési tevékenység. A segítségükkel valósítható meg leginkább a LA21 program folyamatos működéséhez szükséges társadalmi kontroll,
- a természetvédelmi fejezet munkaigényes részéhez (monitoring, adatgyűjtés terepen) szükséges személyi háttér részbeni biztosítása. Adott esetben segítségükkel jelentős költség megtakarítás is elérhető,
- lakossági „kisugárzásukkal” a fenntarthatóság gondolatának népszerűsítésében is lehet számítani a szellemiségükben elkötelezett civil szervezetek tevékenységére.

6.3.3 Csapadékvíz elvezetés

Csapadékvíz-elvezető rendszer

- karbantartása indokolt különösen a fő úton, iparterületen, Város ÉK részén
- kiépítése kötelező a az útépítéssel, felújítással érintett területeken.

A csapadékvíz-elvezető rendszer karbantartását részben a GAMESZ (későbbiekben városüzemeltető szervezet), részben kivitelezők végzik.

6.3.4 Az ivóvíz hálózat

Az Önkormányzat biztosítja az egészséges ivóvízellátás szolgáltatást.

Az ivóvízzel történő ellátás a Galgamenti Viziközmű Kft. szolgáltatón keresztül történik. (A szolgáltató üzemeltetésre vette át a Galgamenti önkormányzatok tulajdonait.

A felújítása érdekében a Viziközmű Kft. a felmérést elvégezte. A középtávú terv rendelkezésre áll.

- bővítése az építési területeken.
- vízbázisvédelme

6.3.5 Csatornázás

A településen szorgalmazni kell a teljes csatornahálózat kiépítését.

A csatornahálózat

- kiépítésre vár folyamatban lévő projekt keretén belül a temető alatti területen, Jónásfalván, József Attila u., Dobó K. u., Falujárók úti, Hatvani úti területeken.
- indokolt a vasúton túli területen kiépíteni
- korszerűsítése indokolt a Kossuth L. u.

6.3.6 A helyi közutak és közterületek fenntartása

A Képviselő-testület a helyi közutak fenntartásával kapcsolatban a közúthálózat olyan kialakítására törekszik, melyek megfelelnek a település igényeinek.

- Szükséges a belterületi utak folyamatos karbantartása, felújítása burkolatlan utak burkolattal való ellátása az elfogadott útprogram alapján

- Járdaépítés szükséges a lakosság bevonásával az újonnan beépített területeken)
- valamint meglévők karbantartása

A Képviselő-testület indokoltnak tartja a közterületek megfelelő színvonalon történő fenntartását, ennek érdekében a következő feladatokat határozza meg:

- Fokozott figyelmet kell fordítani a közterületek gondozására, tisztán tartására érvényt kell szerezni a helyi rendeleti előírásban foglaltaknak. Ennek érdekében településőr vagy városrendész vagy közterület felügyelő munkakörben folyamatosan ellenőrzi a rendeletben foglaltakat.
- település-virágosítási programhoz, kérni kell támogatók, önkéntesek segítségét.
- Gondoskodni kell a közterületek fásításáról, az elöregedett fák kivágásáról, pótlásáról, a veszélyes fák folyamatos tervszerű gallyazásáról.
- Nagyobb figyelmet kell fordítani a köztéri építmények állagának megőrzésére.
- Látványelemekkel (pl. szobor, pihenőpadok stb.) kell gazdagítani a közterületeket:
 - játszóterek, folyamatos karbantartása, megfeleltetése
 - sportpályák karbantartása, szükség szerint civil szervezetek közreműködésével

A közterület fenntartási feladatokat Aszód Város Önkormányzat GAMESZ (későbbiekben városüzemeltetési szervezet) látja el.

Az Önkormányzat Képviselő-testülete a játszóterekkel kapcsolatban az alábbi feladatokat határozza meg:

- a szabványnak megfelelően át kell alakítani a játszótereket:
- folyamatosan gondozni, ápolni kell a játszóterek eszközeit, valamint zöldfelületeit,
- évente balesetvédelmi megelőző karbantartást kell végezni.

6.3.7 A helyi tömegközlekedés

Az NFÜ és MÁV dolgozik a vasútállomás környezetének átalakításán, felújításán, modernizálásán, P+R és B+R parkolók kialakításán. Hosszabb távú elképzelésekben, tervekben szerepel a gyorsvasúti hálózat nyomvonalának áttervezése is, amely a települést elkerülő út nyomvonalának helyét is megalapozná a felszabaduló meglévő pálya egy részével. A vasúttal kapcsolatos fejlesztések a Kormány elsődleges fejlesztési céljai között szerepelnek, melyben fontos lenne az önkormányzat együttműködése is.

A helyi tömegközlekedési feladatok ellátása, és színvonalának javítása érdekében az Önkormányzat Képviselő-testülete

- megvizsgálja a megállóhelyek, várók korszerűsítésének szükségességét, új buszváró kialakításának lehetőségét
- a tömegközlekedésben részt vevő vállalatokkal (MÁV, VOLÁN) folyamatosan kapcsolatot tart annak érdekében, hogy a tulajdonukban/kezelésükben lévő területek folyamatos karbantartásáról gondoskodjanak, különös tekintettel a vasútállomás-busz pályaudvar körüli területre.

6.3.8 A köztisztaság és településtisztaság fenntartása

A köztisztaság és településtisztaság fenntartási közszolgáltatás biztosítása érdekében az Önkormányzat

- továbbra is gondoskodik a kommunális hulladék elszállításáról és ártalmatlanításáról; a szolgáltatást az Önkormányzat a Zöld Híd Régió Kft. szolgáltatóval végezteti,
- reklámtevékenységet folytat a szállítási szolgáltatás kihasználása érdekében – tájékoztatva a lakosságot a szemétegetés negatív környezeti hatásáról,
- terjeszti a szelektív hulladékgyűjtést.
- évente 1 alkalommal megszervezi a lomtalanítási akciót,
- évente 4 alkalommal szemétyűjtési akciót szervez,
- biztosítja azt, hogy a közterületekre hulladékgyűjtő edények megfelelő számban legyenek kihelyezve, illetve rendszeres időközönként ürítésre kerüljenek,
- gondoskodik az önkormányzati közutak téli síkosság mentesítéséről és a hóeltakarításról.
- A közterületek tisztán tartásáról, a zöldfelületek gondozásáról a GAMESZ (későbbiekben városüzemeltetési szervezet) gondoskodik. -

6.3.9 A helyi tűzvédelem

Az Önkormányzat a helyi tűzvédelmi feladatok ellátása, illetve színvonalának javítása érdekében

- az Önkormányzati hivatal, illetve az önkormányzati intézmények vonatkozásában
 - figyelemmel kíséri a tűzvédelmi szabályzattal való rendelkezést,
 - tájékoztatást kér a szabályozások évenkénti felülvizsgálatának, a tűzvédelmi oktatás megtartásának és a kapcsolódó nyilvántartások vezetésének megtörténtéről,
- rendszeresen ellenőrzi a települési tűzriadó alkalmával alkalmazandó sziréna működőképességét. Ezt a tevékenységet megbízási szerződés útján végezteti el.

6.3.10 Közreműködés a helyi energiaszolgáltatásban

Az Önkormányzat a következők szerint működik közre a helyi energiaszolgáltatásban:

- lépéseket tesz az új építési és iparterületek energia szolgáltatási infrastruktúrájának kiépítésére,
- pályázati lehetőségeket keres az energiaellátás korszerűsítésére.

6.4 Gazdasági stratégia ^{c) f)}

A gazdasági programban kitűzött célok megvalósításához beruházási/felhalmozási forrásokra van szükség. A források előteremthetők:

- Beruházási hitel felvételével. (nem javasolt)
- Ingatlan eladásokból. (feltétellel javasolt)
- Pályázati forrásokból. (javasolt)
- Helyi adók emelésével. (feltétellel javasolt)
- Működési kiadások racionalizálása, s az így felszabaduló források beruházási célra fordítása. (javasolt)
- Egyéb bevételek növelése. (javasolt)

Az Önkormányzat a gazdasági programban meghatározott célkitűzések megvalósításához szükséges anyagi források biztosítása érdekében a következő feladatokat rögzíti:

- Az Önkormányzat sajátos működési bevételeinek növelési lehetőségeit meg kell keresni. Törekedni kell olyan helyi adó rendszer megteremtésére, amely megfelel a helyi adópolitika elvárásainak, és hatékony eszköze az Önkormányzat saját forrás növelésének.
- A Képviselő-testület nyomon követi a költségvetési támogatási rendszert, és az elképzeléseivel összhangba hozva igyekszik kihasználni a támogatási rendszer nyújtotta előnyöket (azaz a feladatokat igyekszik olyan formában, illetve feltételekkel megteremteni, hogy a legkedvezőbb összegű támogatást kapja). Kistérségi feladatok közös megoldása, társuláson keresztül végzett feladatok.
- Az Önkormányzat áttekinti a meglévő vagyontárgyait, azok hasznosításának módjait és lehetőségeit, valamint a fenntartási, üzemeltetési költségek nagyságát. Javaslatot dolgoz ki az egyes vagyontárgyak megfelelő hasznosítására, a felesleges vagyontárgyak kihasználására, valamint az egyes vagyontárgyak értékesítésére.
- Az Önkormányzat törekszik arra, hogy a gazdasági programjában meghatározott célkitűzéseket lehetőség szerint, minél több pályázati forrás bevonásával valósítsa meg.
- A Képviselő-testület kijelenti, hogy az önkormányzat működtetéséhez nem vesz igénybe hitelfelvételt, és vagyoneledásból származó bevételét nem forgatja működési feladatokra.
- Adóbevételek növelése. Aszód városban a kommunális adó mértéke 2011.-ben 6000.- Ft/ingatlan. A kivethető maximális adó mértéke 14.000.- Ft. A jelenlegi aszódi adó a maximális 43%-a. 2014 végére több lépésben a kommunális adó mértékét a kivethető maximális adó mértékének 70%-ra szükséges emelni. A lakosság lélekszáma további növelésének érdekében további építési területek kialakítása szükséges. A lakosság szám növekedésével növekszik a település SZJA visszatérítésének mértéke, és javul a város intézményeinek kihasználása. Gazdaságossági számítást követően meg kell vizsgálni magántulajdonosok bevonásának lehetőségét is egy ilyen projektbe, ahol a magántulajdonos a terület adná, az önkormányzat a közművesítést vállalná, illetve a hatósági ügyintézés. A területek értékesítésébe profi marketing-értékesítő cég bevonása javasolt.
- Működési kiadások racionalizálása, csökkentése, az intézmények hatékonyabb működése révén.
 - GAMESZ átalakítása a legjobb költség arány - szolgáltatási színvonal figyelembe vételével.
 - Oktatási intézményhálózat racionalizálása. (bölcsőde, óvoda, alapfokú oktatás, művészeti oktatás)
 - Gyermekélelmezési intézmény gazdálkodásának racionalizálása.

- Polgármesteri Hivatal működésének racionalizálása, különös tekintettel a GAMESZ átalakításának figyelembe vételével.
- **Egyéb bevételek.** Parkolási díj bevezetése a Kossuth Lajos utca minkét oldalán a Penny Áruház és a Szabadság tér között. Az üzemeltetést **gazdaságossági számítás** alapján harmadik fél bevonásával vagy saját szervezetben, az átalakított GAMESZ (városüzemeltető cég) lehet/kell elvégezni.

6.4.1 Ipar

A helyi iparral, illetve vállalkozásokkal kapcsolatos elképzelések megvalósítása azért fontos feladat, mivel a vállalkozások közvetve-közvetlenül a település fejlődését segítik, javítják a termékekkel, szolgáltatásokkal való ellátottságot, munkahelyet teremtenek, adóbevételekhez juttatják az Önkormányzatot.

A helyi ipari területtel kapcsolatos fejlesztési elképzelések:

- Javítani kell a helyi iparterület adottságait, így különösen a következőket:
 - csapadékvíz elvezetés, belvízelvezetés
 - útépítés (kiemelten Céhmester-Iparos-Galga utcák)
- Népszerűsíteni kell, illetve vonzóvá kell tenni a helyi ipari területet. A népszerűsítést elsősorban hirdetéssel, valamint a honlapon képújságban, helyi sajtóban kell közzétenni

6.4.2 Mezőgazdaság

Aszódon jelentős mezőgazdasági termelés nem folyik, azonban Aszód, a Galgamente központja, ahol jelentős mezőgazdasági termelés folyt és folyik. Igen sok helyen folytatott zöldségtermesztést, fóliázást.

Aszódon korábban az Ikladi termelőszövetkezet folytatott jelentősebb mezőgazdasági termelést, azonban területei privatizálásra kerültek, mára ez a terület javarészt gazdasági ipari, vagy gazdasági szolgáltató terület lett.

Nagy számú állattartással nagyon kevesen foglalkoznak, belterületen lakóövezetekben kisebb számban 1-2 helyen szarvasmarhatartás is folyik. Külterületen a városi határhoz közel a 3-as főút közelében csirketelep helyezkedik el, itt tavasztól őszig előnevelt csirkével foglalkoznak 8000 darab számban, emellett 1000-1000 darab előnevelt kacsával és libával. A korábbi vágóhidra valótermelés megszűnt.

A magánkézben lévő hosszú-völgyben is folyik kisebb mértékű állattartás: juh, szamár stb.

Az önkormányzat is rendelkezik bizonyos mértékű mezőgazdasági területekkel: Ebből egyik kisebb rész a paskomi területek, ezek javarészt bérleti hasznosításban vannak. Másik jelentősebb méretű, 10 hektár nagyságú terület az ikladi határ közelében helyezkedik el. Hasznosítása átgondolandó amiatt, hogy mezőgazdasági termelésre inkább a minimum 5 éves időtartamra való bérbevétel részesítik a termelők előnyben, ez a konstrukció azonban az önkormányzat esetében nehezen alkalmazható, tekintve a 4 éves politikai ciklus változásokat, melyet a termelők bizonytalan tényezőként értékelnek. Javasolt a kisebb méretű, és főként

közös tulajdonban lévő földterületek eladása, azonban a nagyobb összefüggő méretű önkormányzati tulajdonú területek hasznosítása saját (önkormányzati) tulajdonban lévő szervezettel. A termelés mennyiségétől függően a megtermelt élelmiszert az önkormányzat saját intézményeiben feldolgozhatja, hasznosíthatja. A szervezet lehet a Városfenntartási és Üzemeltetési Vállalaton belüli „kertészeti” részleg, amely egyrészt a közterületi zöldfelületek ápolását, fenntartását is végezi, illetve ez önkormányzati tulajdonú mezőgazdasági területeken termelést folytat, ez által segítve a munkahelyteremtést is. Ez a szervezet megfelelő emberi és eszközbeli erőforrással felszerelve, akár külső piaci megrendeléseket is vállalhat, pl. magánszemélyek megbízásából fünyírás, kertészeti munkák, termelés környező települések intézményei részére. Mindehhez megfelelő piacelemzési és marketing munka szükséges, amelyet piackutatás és üzleti terv kell, hogy megelőzzön. A mezőgazdasági termékek előállítására kedvező helyzetet teremt a Galgamenti emberek mezőgazdasági ismerete, gyakorlata, valamint a Gödöllői Szent István Egyetem közelesége, amely a képzésben is szerepet tud vállalni, saját ökológiai gazdálkodással foglalkozó tanüzemmel rendelkezik Babat-völgyben.

6.4.3 Idegenforgalom

Az idegenforgalom a település azon ágazata, ahol még továbbra is vannak kiaknázatlan lehetőségek. Ki kell használni azt, hogy Magyarország turisztikai célpont a külföldi lakosság számára, s jó ütemben fejlődik a belföldi turizmus is. A turisztikai kínálat az igényeket figyelembe véve szélesedik, ahol a településnek meg kell találnia, illetve ki kell alakítania saját arculatát, és fejleszteni kell a turisztikai vonzerejét. A turisztika fontos azért is, mert munkahelyteremtő és megtartó képessége is jelentős lehet.

A turizmusfejlesztési lehetőségeket elsődlegesen nagyobb léptékben kell megvizsgálni. Ez azt jelenti, hogy érdemes mérlegelni azt is, hogy a környező településeken, és a kistérségben milyen látnivalók vagy szórakozási lehetőségek vannak, hiszen ez is befolyásolhatja a látogatók számát.

Aszód a **Gödöllő és környéke regionális turisztikai egyesület** segítségét „élvezhetné”. Az egyesület munkájáról, amit tudni kell, hogy interneten és kiadványokban tájékoztatnak a szálláshelyekről, éttermekről, látnivalókról, rendezvényekről, és egyéb turizmushoz kapcsolódó szolgáltatásokról, melyek Gödöllő környékén találhatóak. Honlapjukon kitűnő kereső található, mely alapján az egyesület hatáskörébe tartozó településeken kereshetőek meg az éttermek, szállások, programok. Sajnos Aszódról csak igen kevés adat található, a keresőbe beírva sem szálláshelyet, sem programokat nem talál, csak a Petőfi Múzeumról található meg egy rövid leírás.

Az idegenforgalommal kapcsolatos fejlesztési elképzelések:

- A legfontosabbnak mondható fejlesztési lehetőség ebből kifolyólag a **Podmaniczky-kastély** épületének rekonstrukciója volna, hiszen a legtöbb turista a történelmi épületeket látogatja.
- Szintén lehetséges turisztikai célpont lehet a múzeum és abban rejlő értékek, rendezvények, valamint a volt tiszti klub épületének hasznosítása, művelődési ház további fejlesztése/átalakítása a kistérség központi adottságok kihasználása.
- Fejleszteni kell a település turisztikai arculatát. Kiemelten kell kezelni azokat a fejlesztéseket, melyek turisztikailag is kiemelkedő jelentőséggel bírnak, vonzerőt jelentenek.
- Evangélikus Gimnázium-Petőfi Gimnázium Kollégiuma, valamint Petőfi S. Gimnázium, Gépészeti Szakközépiskola és Kollégiuma konferenciák megtartására alkalmas épületek

kihasználása érdekében az intézményekben együttműködés fenntartása.

- Turisztikai kiadványt kell készíteni (pl.: füzet, prospektus, rövid filmek).
- Az idegenforgalmi megítélése szempontjából fontos tiszta, rendezett közterületeken megfelelő pihenőhelyek kialakítása (pad, asztal, szeméttároló edény).
- Berek erdő fejlesztése: szabadidős célú parkerdővé, amely a sport, turisztika és üdülés céljára szolgál

Egyéb, idegenforgalommal kapcsolatos fejlesztési elképzelések:

- Támogatni kell az idegenforgalom, illetve a település látogatottságát, ismertségét segítő rendezvényeket, biztosítani kell azt, hogy a rendezvények időpontja, programja a legszélesebb nyilvánosságot kapja.

6.4.4 Felkészülés a pályázatokra

Mivel a Képviselő-testület mandátumának időszaka alatt várhatóan továbbra is pályázati források igénybevételére nyílik lehetőség, szükséges az, hogy a településfejlesztés egyik fontos eszközévé váljon a pályázati tevékenység.

A sikeres pályázatok érdekében:

- felelősöket kell kijelölni a különböző szintű, jellegű pályázatok figyelemmel kísérésére,
- a pályázatok megírására a szükséges szakértelemmel rendelkező további külsős személyt/személyeket kell keresni és megbízni
- lépéseket kell tenni az adott fejlesztés megyei, kistérségi, illetve régiós fejlesztési programba való illesztéséhez,
- a pályázatok benyújthatósága érdekében a kiemelt fontosságú fejlesztésekre előre terveket kell készíteni – mivel a tervezés, valamint az engedélyeztetés időigényessége miatt az adott pályázatban megadott határidő gyakran nem elegendő,

6.4.5 Adópolitika

Aszód Város Önkormányzat fontosnak tartja a helyi adópolitikai célkitűzések megfogalmazását, mivel az jelentősen befolyásolja a településen keletkező saját bevételt, illetve hatással van a településen élő magánszemélyek és vállalkozók anyagi terheire.

A helyi adókkal kapcsolatos célkitűzések

A helyi adók esetében az Önkormányzat Képviselő-testülete az adóztatást úgy kívánja kialakítani, hogy az egy meghatározott stabilitás, állandóság mellett, folyamatosan az Önkormányzat biztos bevételi forrását jelentse, ugyanakkor igazságos is legyen az adózói kört illetően.

2010 évben a következő helyi adónemekből származott bevétel:

- Magánszemélyek kommunális adója	11 012 e Ft
- Iparüzési adó	157 018 e Ft
- Gépjárműadó	40 880 e Ft 2500 gépjármű
- Talajterhelési díj	1 013 e Ft 138 háztartás
- Telekadó	11 135 e Ft 129 telek

Az önkormányzat arra törekszik, hogy a helyi adóbevételek egy részét (különös tekintettel a kommunális adóra és gépjármű adóra) arra a célra, feladatra kell fordítani, ahol az képződött. Tehát a kommunális adóból a lakosság széles körét érintő kommunális célra, a gépjármű adóból a helyi úthálózat karbantartására, fejlesztésére, a talajterhelési adó környezetvédelmi célokra.

A helyi adóztatás során az Önkormányzat Képviselő-testülete:

- minden évben, a költségvetési koncepcióhoz kapcsolódva megvizsgálja a helyi adóztatás által nyújtott bevételszerzési lehetőségeket,
- adó-fajtánként meghatározza az érintett adózói kör nagyságát, a rendszerbe beépítendő – a gazdasági program célkitűzéseit elősegítő –rendszerét, a várható bevételeket, és az adóztatás miatt jelentkező negatív hatásokat,
- adófajtákat összehasonlítva dönt a bevezetendő, illetve fenntartandó adókról, az adórendelet módosításokról,
- csak olyan adórendeleteket fogad el, amely
 - a lakosság számára még elviselhető anyagi terhet jelent,
 - nem hat a vállalkozók működésének, fejlesztési elképzeléseinek gátjaként,
 - nem terheli a vállalkozásokat a foglalkoztatottak számához kapcsolódva.

Az adóbevételek növelése érdekében a Képviselő-testület fokozott figyelmet fordít arra, hogy

- az adózók fizetési morálja javuljon, ennek érdekében rendszeresen tájékozódik az adóintézmények nagyságáról, a beszedésre tett intézkedésekről, illetve a szükséges adó végrehajtási szankciók alkalmazásáról, valamint az intézkedések alapján elért eredményekről,
- az adózók kapjanak tájékoztatást az adóbevételek felhasználásáról, mivel az adóforintok ismert felhasználási célja, illetve elért eredményei segítik az önkéntes befizetést a honlapon közzé kell tenni a kommunális adóból megvalósult fejlesztéseket.

Az egyes közszolgáltatások biztosítására, színvonalának javítására vonatkozó megoldások

Aszód Város Önkormányzat Képviselő-testülete a gazdasági elképzelései között fontosnak tartja az egyes közszolgáltatások biztosítására, színvonalának javítására vonatkozó intézkedéseket.

Az Önkormányzat Képviselő-testülete az önkormányzati és egyéb közigazgatási feladatait a hivatala GAMESZ, Galgamenti Víziközmű Kft., Csatornamű Társulat útján látja el. Az önkormányzat döntött a jelenlegi település üzemeltetési szervezet megújításáról. Az átszervezés legfontosabb szempontja az adott feladat ellátására a szolgáltatási szint megtartása és növelése, illetve a feladat ellátás leghatékonyabb formájának meghatározása.

Az új szervezeti formában képződő esetleges nyereséget az alapfeladat ellátás minőségi színvonalának javítására kell visszaforgatni.

A Képviselő-testület – az Önkormányzati törvényben meghatározott sorrendet követve - a következő közszolgáltatásokra vonatkozóan rendelkezik:

- épített és természeti környezet védelme,
- lakásgazdálkodás,
- vízrendezés és csapadékvíz elvezetés,
- csatornázás,
- ravatalozó fenntartás,
- helyi közutak és közterületek fenntartása,
- köztisztaság és településtisztaság fenntartása,
- gondoskodás a helyi tűzvédelemről,
- közbiztonság helyi feladatainak ellátása,
- közreműködés a helyi energiaszolgáltatásban,
- közreműködés a foglalkoztatás megoldásában,
- gondoskodás az óvodáról, az alapfokú nevelésről, oktatásról,
- gondoskodás az egészségügyi ellátásról,
- gondoskodás a szociális ellátásról,
- gondoskodás gyermek és ifjúsági feladatokról,
- közösségi tér biztosítása,
- közművelődési tudományos művészeti tevékenység, sport támogatása,
- a nemzeti és etnikai kisebbségek jogai érvényesítésének biztosítása,
- egészséges életmód közösségi feltételeinek elősegítése.

6.4.6 Közigazgatás

Az Önkormányzat közigazgatási feladatait Aszód Város Önkormányzat Polgármesteri Hivatala látja el.

A közigazgatás megfelelő színvonalának biztosítása érdekében szükséges:

- a szolgáltató jellegű közigazgatás hatékonyabb megteremtése,
- az elektronikus ügyintézés továbbfejlesztése,
- az információs szolgáltatás működtetésének kiterjesztése
- a közigazgatás tárgyi feltételeinek javítása (számítógép, gyors internet hozzáférés stb.)
- a közintézmények teljeskörű akadálymentesítése.

Fel kell készülni a szükséges változtatásokkal járó átszervezési feladatokra (kormányprogram szerint)

Az önkormányzati hivatallal kapcsolatos konkrét fejlesztési elképzelések:

- elhasználódott számítógépek cseréje: (éves terv alapján),
- fénymásoló csere,

- iroda-berendezések pótlása,
- villamoshálózat felújítása
- burkolat felújítás, tetőtér bővítés átgondolása, megtervezése (lásd településfejlesztési célok)
- épület karbantartása

Az Önkormányzat lakásgazdálkodási tevékenysége során

- felmérést készít a helyi lakásgazdálkodási helyzetről, a lakásigényről (beleértve a nem megfelelő lakáskörülmények felszámolása miatt jelentkező igényeket is),
- gondoskodik a lakásgazdálkodáshoz kapcsolódó helyi rendeletek felülvizsgálatáról,
- kezdeményezi a különböző közszolgáltatások fenntartásához szükséges
 - szolgálati lakás,
 - bérlakás,
 - szociális bérlakás állomány állagának javítását.

Az Önkormányzat az egyéb, nem lakáscélú helyiségei kihasználása lehetőségeit rendszeresen megvizsgálja. A hasznosítás során figyelembe veszi a közszolgáltatások biztosításának elsőbbségét, majd a felesleges kapacitások gazdaságos kihasználására törekszik.

6.4.7 Befektetés támogatási politika célkitűzései

Az Önkormányzat Képviselő-testülete a befektetés támogatási politikai célkitűzéseit a következők szerint határozza meg:

- A Képviselő-testület törekszik arra, hogy a befektetők számára a település kedvező feltételeket biztosítson.
- Az Önkormányzat az ipari terület kedvező eladási árával, az infrastrukturális beruházásokkal szintén támogatja a befektetni szándékozókat, a befektetés nagyságától függő módon.

6.4.8 Településüzemeltetési politika célkitűzései

A település településüzemeltetési politikájának célkitűzései a következők:

- Az Önkormányzat a közszolgáltatások biztosítása és színvonalának emelése vonatkozásában meghatározottakat a lehető legmegfelelőbb szolgáltatóval végezze, figyelembe véve
 - a gazdaságosság,
 - a hatékonyság,
 - a szolgáltatási színvonal emelését,
 - az eredményesség követelményeit.
- A településüzemeltetési feladatok főbb szervezési, lebonyolítási feladatait az önkormányzati hivatal, illetve Aszód Város Önkormányzat GAMESZ végezze (későbbiekben városüzemeltetési szervezet), ezzel biztosítva azt, hogy a feladatok ellátása átlátható, összehangolható, szükség esetén átszervezhető legyen.

- Ésszerű átszervezéssel biztosítani kell az intézmények gazdálkodásának optimalizálását
- A településüzemeltetés során kiemelt feladat, hogy olyan térítési díj, illetve az ellenszolgáltatásért biztosított közszolgáltatásokért olyan ellenérték kerüljön megállapításra, amely igazodik a felmerült költségekhez.
- Az Önkormányzat Képviselő-testülete támaszkodik a belső ellenőrzés, és a folyamatba épített előzetes és utólagos vezetői ellenőrzés (FEUVE) rendszer által, az üzemeltetés gazdaságosság, hatékonyság, eredményesség tekintetében tett megállapításaira, észrevételeire

6.4.9 A településfejlesztési politika

Aszód Város Önkormányzat településfejlesztési politikájának legfőbb célkitűzése, hogy az önkormányzati vagyoni a Képviselő-testület ciklusa alatt tartósan ne csökkenjen. Csak olyan fejlesztéseket vállaljon, melyekkel a megvalósuló eszközöket, programokat a működtetés során is zökkenőmentesen finanszírozni tudja, valamint bevételnövelést biztosít.

A településfejlesztés széles nyilvánossága

Az Önkormányzat Képviselő-testülete fontosnak tartja, hogy a településfejlesztés a település számára ismert módon, a széles nyilvánosság biztosítása mellett történjen.

A településfejlesztés nyilvánosságával kapcsolatos célkitűzések

- Újra kell gondolni a helyi újság megjelentetésének feltételeit, gyakoriságát, módját az információ továbbításának gyorsasága, a kiadás költségének nagysága tekintetében.
- A képviselő-testület továbbra is biztosítja a Galga TV-n keresztül a testületi ülések nyilvánosságát, dokumentáltságát.
- Folyamatosan karban kell tartani a település honlapját és a honlapon továbbra is biztosítani kell a helyet:
 - a Képviselő-testület működésével kapcsolatos közérdekű adatoknak,
 - a turisztikai kiadványoknak,
 - a település intézményeinek,
 - a helyi civil szervezeteknek,
 - a településen megrendezett programoknak.
- A településfejlesztésbe be kell vonni a helyi lakosságot, vállalkozókat és önszerveződő közösségeket.

A településfejlesztés átgondoltsága

Az Önkormányzat Képviselő-testülete fontosnak tartja, hogy a településfejlesztés során azok az igények kerüljenek előtérbe,

- melyek olyan probléma megoldására, igény kielégítésére irányulnak, melyek alapvető településüzemeltetési és közszolgáltatási feladatokhoz kapcsolódnak,

A településfejlesztés során – az alapvető településüzemeltetési és közszolgáltatási célú fejlesztések kivételével – figyelembe kell venni a következőket:

- azokat a fejlesztéseket, programokat kell előtérbe helyezni,
 - melyekhez kapcsolódva gazdasági számítások igazolják azt, hogy a fejlesztés eredményeként az Önkormányzat tartósan (legalább 4 éven keresztül) a korábbi

- éveknél magasabb bevétellel, illetve alacsonyabb kiadással számolhat, és
- melyek hosszú távon a népességszám emelkedését idézik elő,
- melyek munkahelyet teremtenek,
- háttérbe kell helyezni azokat a fejlesztéseket, melyek
 - a lakosság, vagy a vállalkozók nagyon szűk körét érintik, és mely fejlesztésekkel megvalósuló beruházás aránytalan nagy működési kiadásokkal jár,
 - során létrejött beruházás üzemeltetése aránytalanul nagy terhet ró az Önkormányzatra, és adott közszolgáltatás más módon, kedvezőbb anyagi feltételekkel biztosítható.

Az Önkormányzat következő településfejlesztési céljai olyan célok, melyek a település általános fejlesztését segítik elő, valamint a közszolgáltatások biztosításához és fenntartásához kapcsolódnak.

Településfejlesztési célok:

- újabb építési telkek kialakítása,
- belterületi közút teljes kiépítése (legalább járható útalappal), felújítása
- járda építés, felújítás,
- középületek környezetének rendezése, parkolók kialakítása,
- csapadékvíz-elvezető rendszer építése, felújítása,
- ivóvíz vezetérendszer felújítása, (szükség szerint)
- A városrendezési tervek elkészültével pályázattal:
 - Főtér rehabilitációja, ehhez kapcsolódik a Békekert Dózsa Gy. út revitalizációja,
 - Tiszti Klub felújítása,
- Piac tér vázlat terv alapján (szükség szerint) pályázati összegből történő megvalósítása
- óvodák felújítása, bővítése, nyílászárók cseréje energiatakarékosra *(pályázati lehetőségek igénybevételével)*
- hulladékudvar kiépítése
- Kossuth Lajos utcától délre eső terület fejlesztésének beindítása..
- Kartali úton a gyalogos átkelő és gyalogos út (korlát) biztonságosabbá tétele,
- ipari terület bővítése, kialakítása, infrastruktúra kiépítése
- szennyvízcsatorna hálózat bővítése,
- játszóterek átépítése, felújítása (szabványosítása)
- minden olyan cél, melyre pályázni lehet, s az önkormányzat fontosnak tart.
- ravatalozó felújítás, karbantartás

7. MONITORING ÉS MEGVALÓSÍTÁS

7.1 A monitoring célja

A partnerkapcsolatok és programok beindítása, működtetése. A terv végrehajtása közben adatgyűjtés a folyó tevékenységekről, a szolgáltatásokban és a rendszerekben bekövetkezett változásokról.

- Az erőforrásigények és források meghatározása.
- Kivitelezési ütemterv.
- Az önkormányzati költségvetés és az akcióterv közötti „híd” megteremtése.
- A programok kivitelezése.
- A tevékenységek és eredmények dokumentálása.
- A sikerek és problémák felismerése, jelentéskészítés.

7.2 A visszacsatolás és értékelés célja

Az előrehaladás és teljesítmény hagyományos értékelése célközpontú mutatók segítségével. A szolgáltatók és felhasználók tájékoztatása az eredményekről. A konzultáció, felülvizsgálat és/vagy tervezési folyamat megismétlése meghatározott küszöböknel.

- Értékelő csoportok létrehozása.
- Értékelés időbeosztásának meghatározása.
- Célokra alapuló mutatók kidolgozása.
- A jelentés kereteinek definiálása.
- Értékelés elvégzése.
- A partnerek tájékoztatása az értékelés eredményeiről.

7.3 Cselekvési terv

1. Fenntarthatósági megbízott és monitoring csoportok kijelölése

A fenntarthatósági tervben leírtakkal, valamint a Város környezeti fenntartásával kapcsolatos feladatok koordinálására, a fenti tervben leírt feladatok betartásának figyelemmel kísérésére, a fenntarthatósági terv felülvizsgálatához szükséges lakossági véleménygyűjtéshez fenntarthatósági megbízott kijelölése szükséges.

Monitoring rendszer szereplői

Polgármester

Alpolgármester

Bizottsági elnökök

- Pénzügyi Gazdasági Bizottság
- Városfejlesztési, Környezetvédelmi és Közbeszerzési Bizottság
- Művelődési Ifjúsági Oktatási és Sport Bizottság
- Ügyrendi Bizottság

Az önkormányzati tulajdonú intézmények vezetői

- Művelődési Háza és Városi Könyvtár
- Gondozási Központ
- GAMESZ
- Aranykapu Bölcsőde
- Podmaniczky Alapfokú Művészetoktatási Intézmény
- Gyermekétkeztetési Intézmény
- Csengey Gusztáv Általános Iskola
- Városi Óvoda

Egyéb nem önkormányzati fenntartású intézmények

- Aszódi Kistérség Szociális és Gyermekjóléti Intézményfenntartó Társulása
- Aszód Csatornamű Beruházó Vízközmű Társ.
- Aszódi Kistérség Egységes Pedagógiai Szakszolgálat
- Petőfi Sándor Gimnázium Gépészeti Szakközépiskola és Kollégium
- Petőfi Sándor Evangélikus Gimnáziuma és Kollégiuma
- Pest Megyei Múzeumok Igazgatósága aszódi Petőfi Muzeális Gyűjtemény és Kiállítóhely
- Fiunevelő Intézet

Közműszolgáltatók

- Zöld Híd Régió Kft. (Gödöllő, hulladékszállítás, gazdálkodás)
- Galgamenti Víziközmű Kft.
- TIGÁZ Zrt.
- ÉMÁSZ Rt.

Polgármesteri hivatal munkatársai

- Jegyző, aljegyző
- Pénzügyi Iroda vezetője
- Okmány Iroda vezetője
- Műszaki Iroda vezetője
- Gyámhivatal vezetője

fentebb felsorolt irodák munkatársai

A fenti irodavezetőkkel, történt egyeztetések alapján a monitoring csoportban – az LA21-ben – az irodavezetők kerülnének megjelölésre, akik, adott esetben kijelölik az adott iroda azon munkatársát vagy munkatársait, akik a konkrét monitoring feladatot ellátják.

Civil szervezetek, helyi közösségek

- Aszódi Városi Nyugdíjas Klub
- Aszód- Gödöllő Körzeti Vöröskereszt Szervezet
- Aszódi Evangélikus Iskolák Öregdiákjainak Egyesülete
- Életrevaló Karitatív Egyesület
- Evangélikus Kórus
- Galgamenti Dudazenekar
- Galgamenti Nyugállományú Honvédek Egyesülete

- Kicsinyek Kórusa
- Petőfi Sándor Gimnázium, Gépészeti Szakközépiskola és Kollégium Baráti Egyesülete

7.4 Fenntarthatósági terv felülvizsgálata

Jelen Környezeti Fenntarthatósági Terv felülvizsgálatát évente 1 alkalommal felül kell vizsgálni, a fenntarthatósági megbízott által begyűjtött lakossági és intézményi vélemények figyelembe vételével, ennek megfelelően a szükséges módosításokat el kell végezni.

7.5 Tudatformálás, konzultációk, gyűlések tartása

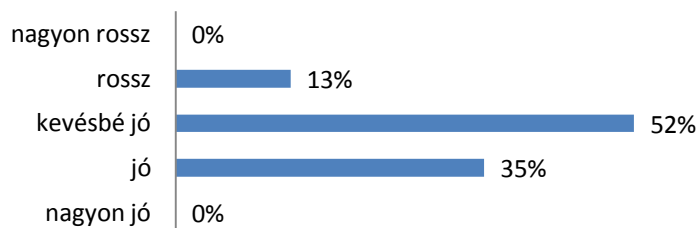
Évente két alkalommal – tavasszal és ősszel – konzultáció szervezése a környezeti fenntarthatósági tervben foglaltak megvalósításáról, valamint az elhangzott vélemények, ajánlatok kiértékelése és a fenntarthatósági terv ennek alapján történő felülvizsgálata.

8. ÉRTÉKELÉS

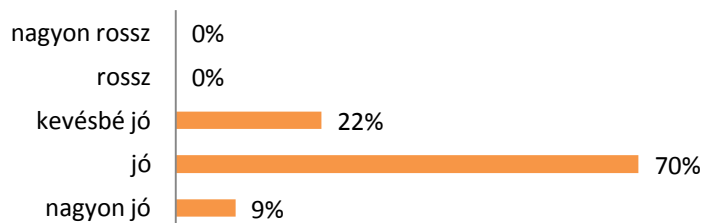
(Kérdőívek kiértékelése)

8.1 HELYI ÉRTÉKEK

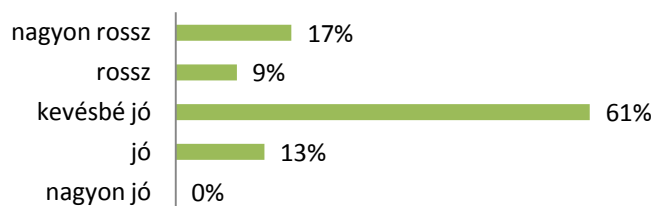
1. Mi a véleménye az épületek állapotáról a településen?



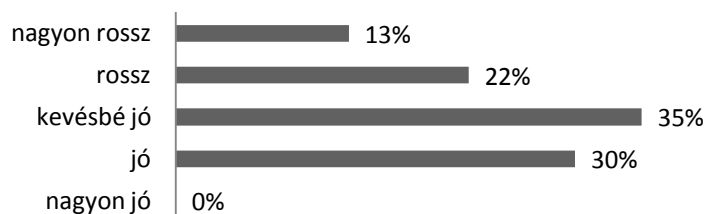
2. Mi a véleménye az épületek állapotáról a közvetlen lakókörnyezetében?



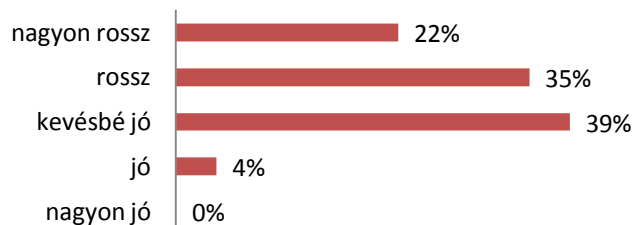
3. Mi a véleménye az utcák, járdák, terek burkolt közterületek állapotáról a településen?



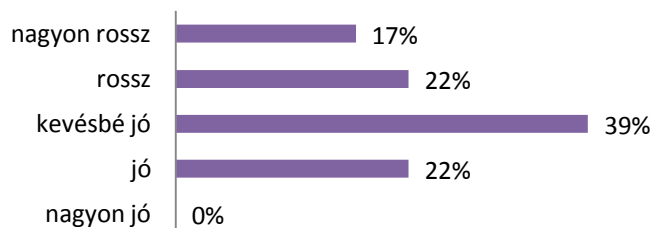
4. Mi a véleménye az utcák, járdák, terek burkolt közterületek állapotáról a közvetlen lakókörnyezetében?



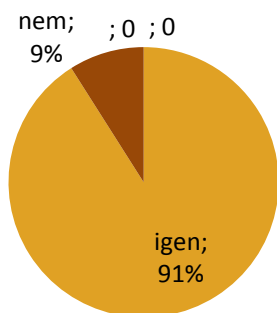
5. Mi a véleménye a közterületi zöldfelületek állapotáról a településen?



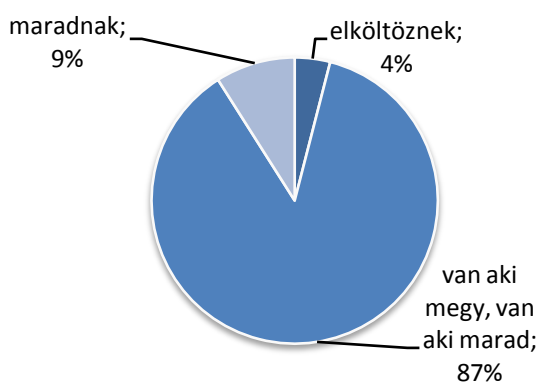
6. Mi a véleménye a közterületi zöldfelületek állapotáról a közvetlen lakókörnyezetében?



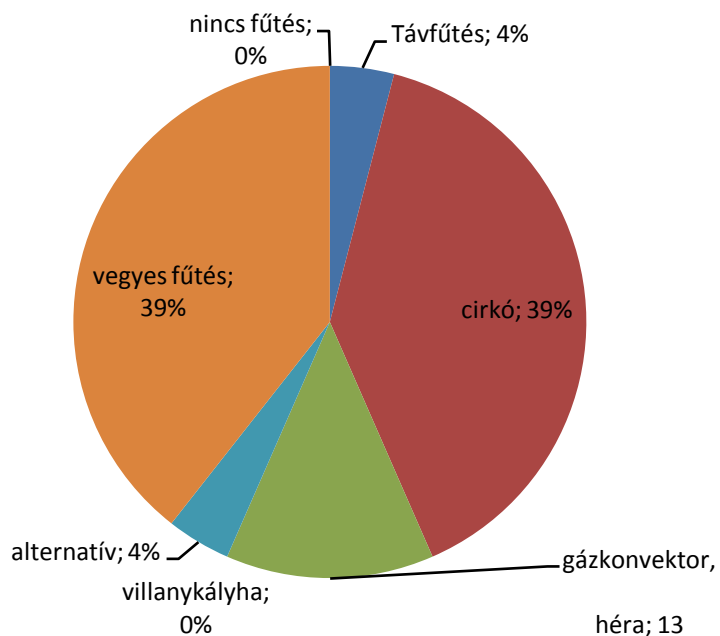
7. Ön szívesen él itt, ezen a településen?



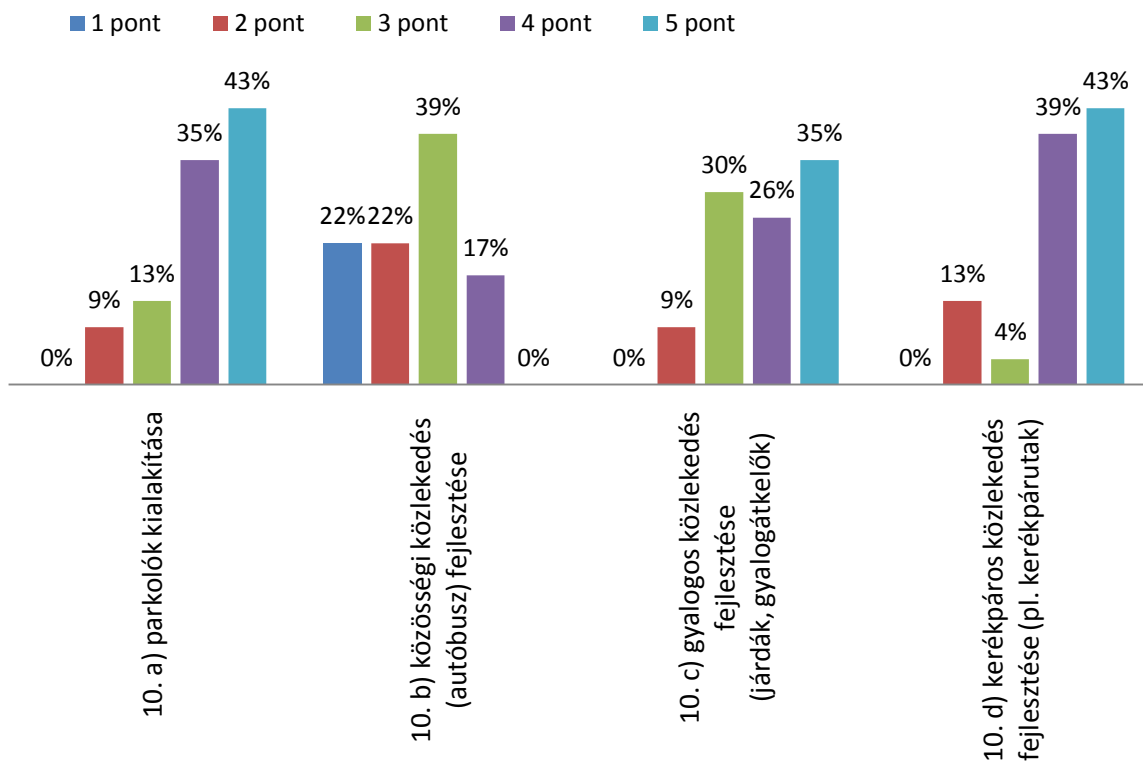
8. Hogy gondolja: az itteni gyerekek, ha felnőnek, el fognak majd költözni erről a településről, vagy itt maradnak inkább?



9. Milyen fűtési rendszerrel rendelkezik?

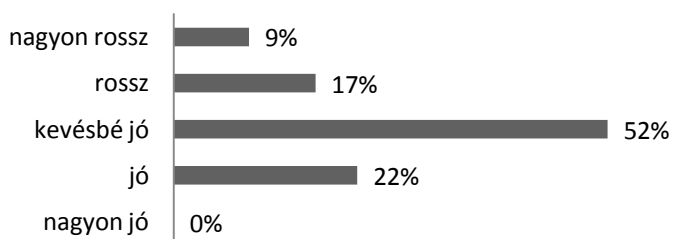


10. Mit támogatna leginkább az alábbi, közlekedéssel kapcsolatos fejlesztések közül az elkövetkezendő 20-30 évben? (pontozzon 1-5 között, legkevésbé 1, leginkább 5 pont)

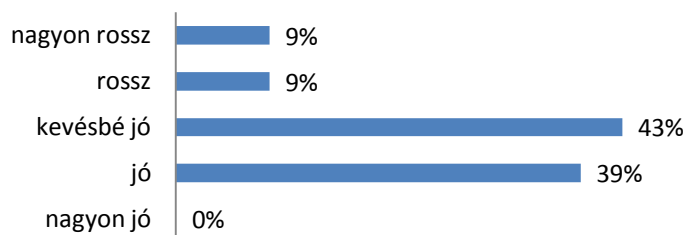


8.2 TERMÉSZET, KÖRNYEZET

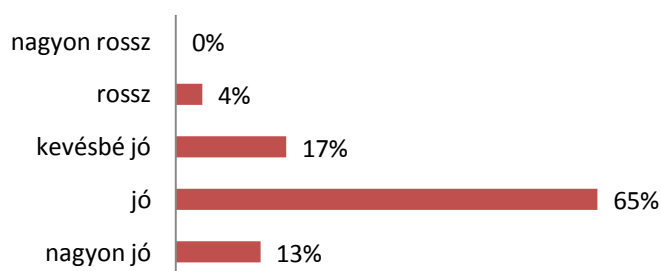
11. Milyen a természet (erdők, patakok, tavak, parkok vadon élő állatok stb.) állapota a településen?



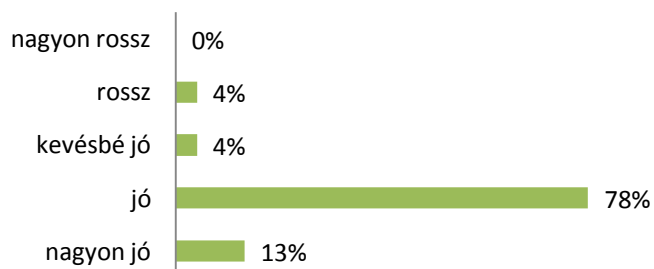
12. Milyen a természet (erdők, patakok, tavak, parkok vadon élő állatok stb.) állapota a közvetlen lakókörnyezetében?



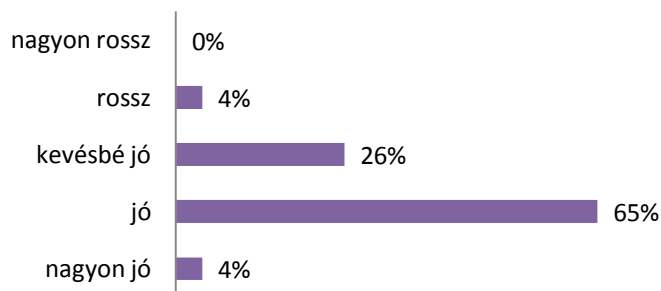
13. Milyen a víz állapota a településen?



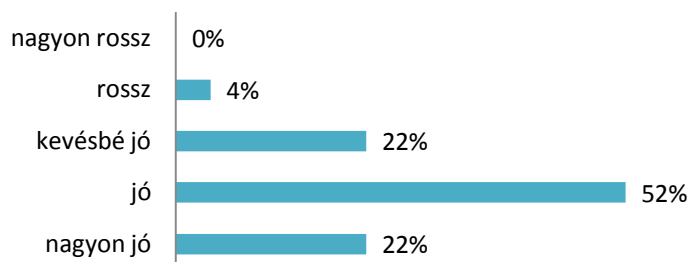
14. Milyen a víz állapota a közvetlen lakókörnyezetében



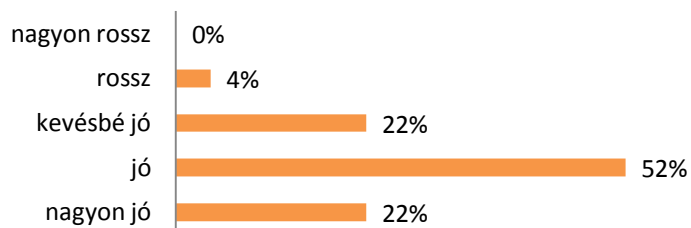
15. Milyen a levegő állapota a településen?



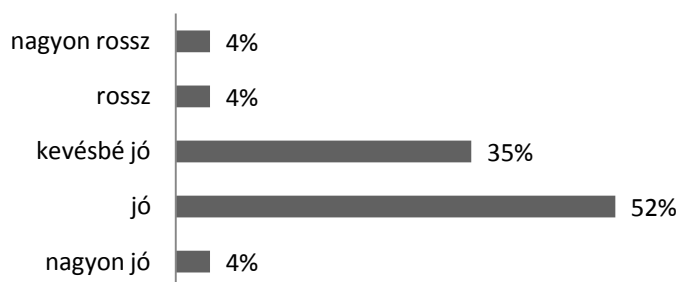
16. Milyen a levegő állapota a közvetlen lakókörnyezetében?



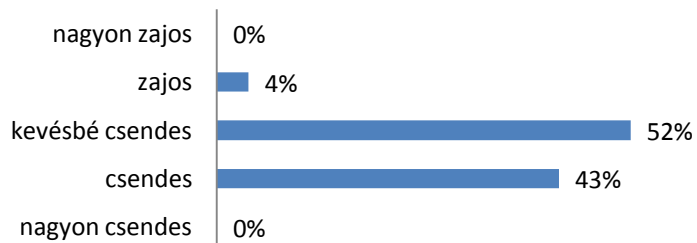
17. Milyen a talaj állapota a településen?



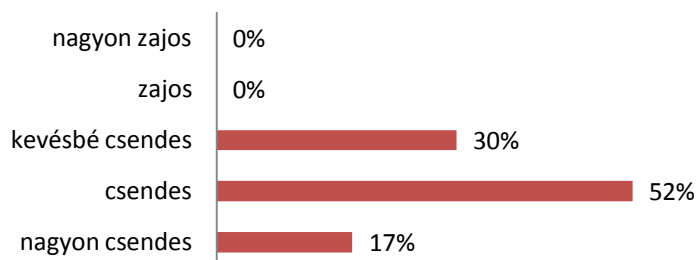
18. Milyen a talaj állapota a közvetlen lakókörnyezetében?



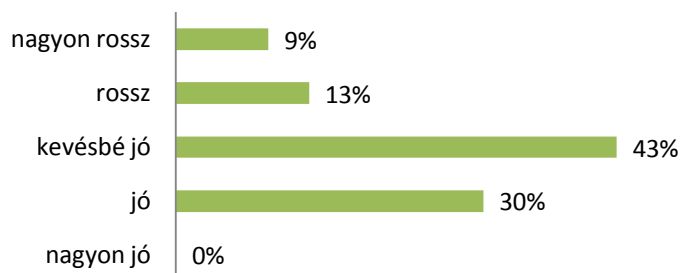
19. Mennyire csendes, zajos a település?



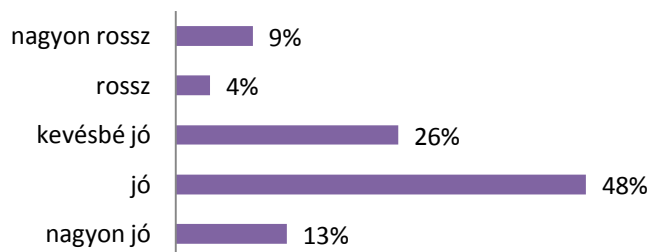
20. Mennyire csendes, zajos a közvetlen lakókörnyezete?



21. Milyen a környezet tisztasága a településen?

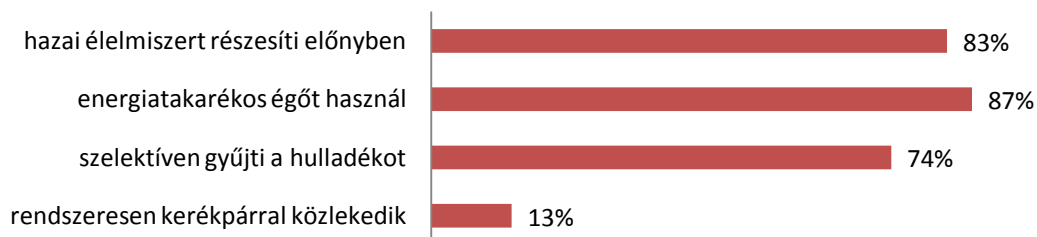


22. Milyen a környezet tisztasága a közvetlen lakókörnyezetében?



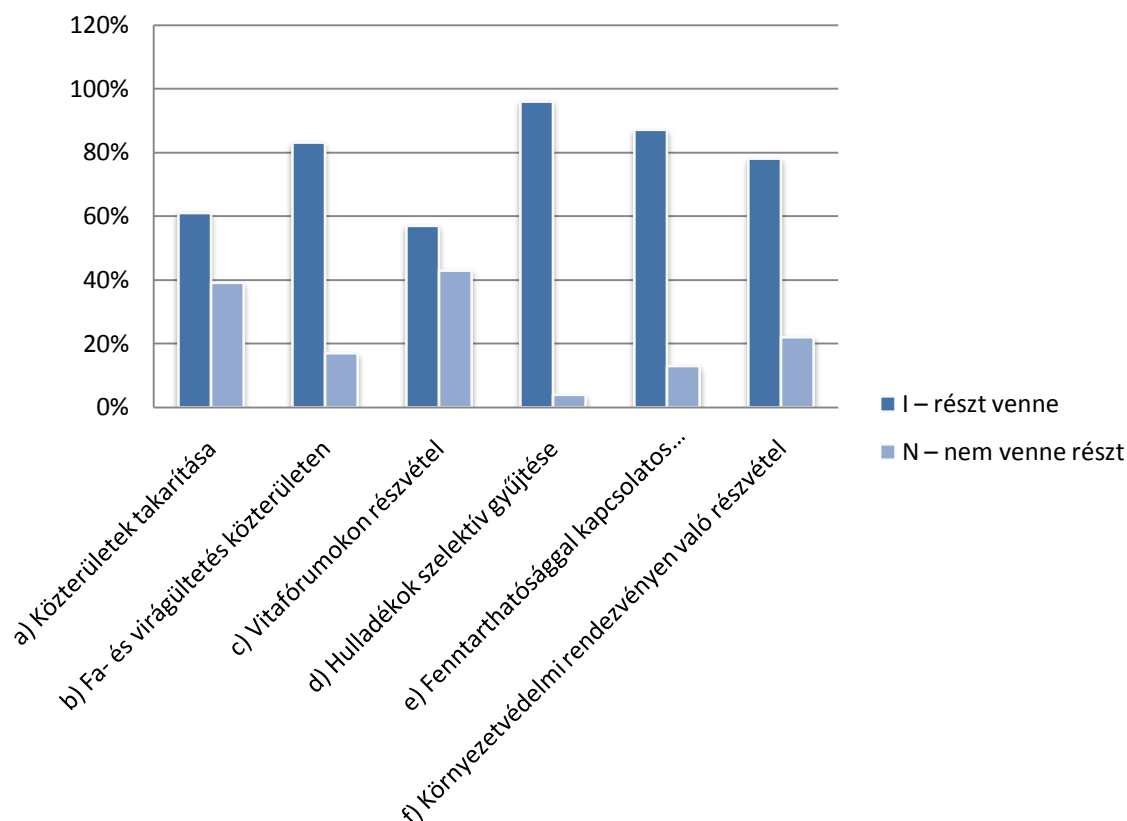
8.3 LAKOSSÁG VISZONYA A FENNTARTHATÓSÁGHOZ

23. Az alábbi tevékenységek közül melyek jellemzők Önre?

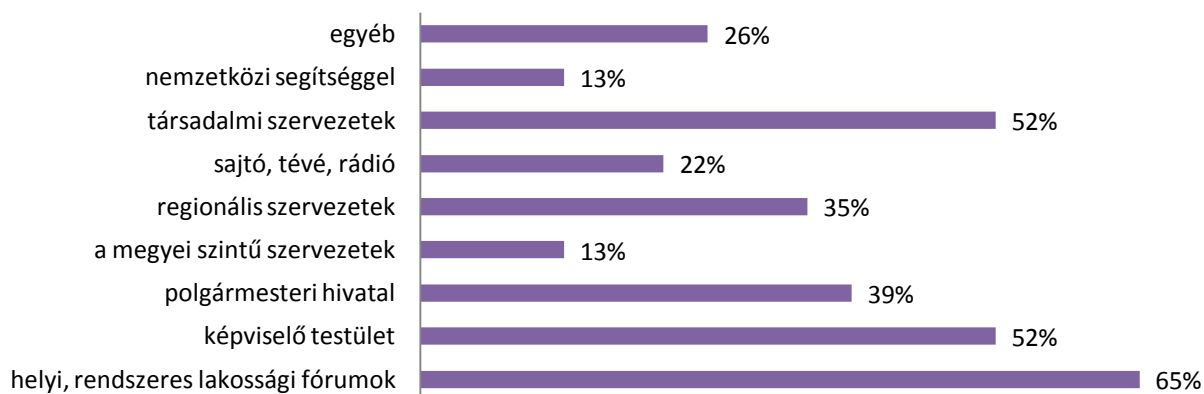


A felhasználók több jelölőnégyzetet is bejelölhetnek, ezért a százaléértékek összege meghaladhatja a 100%-ot.

24. Milyen lakóközösségi vagy önkormányzati kezdeményezésekben venne részt az alábbiak közül?

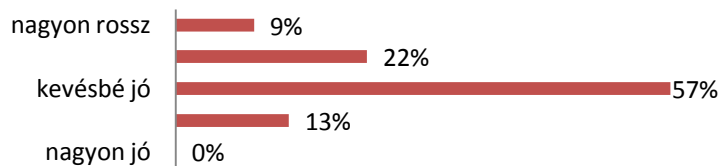


25. Milyen módon, milyen szervezetek, intézmények segítségével lehetne legjobban a települést fejleszteni (a „fenntartható fejlődést” előkészíteni)?

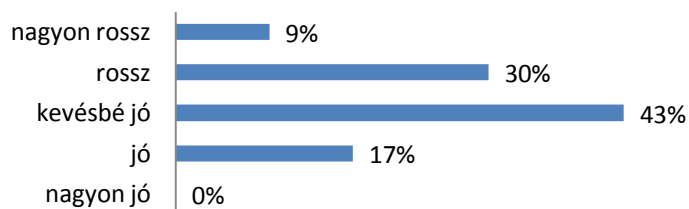


A felhasználók több jelölőnégyzetet is bejelölhetnek, ezért a százaléértékek összege meghaladhatja a 100%-ot.

26. Hogyan ítéli meg a város gazdasági helyzetét - az ipar fejlettsége a településen?

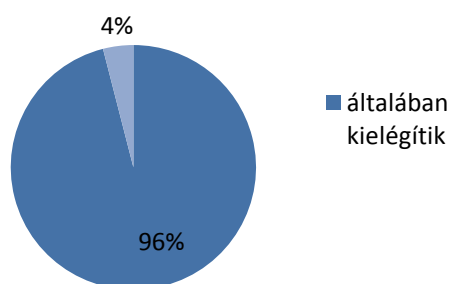


27. Hogyan ítéli meg a város gazdasági helyzetét - a mezőgazdaság fejlettsége a településen?

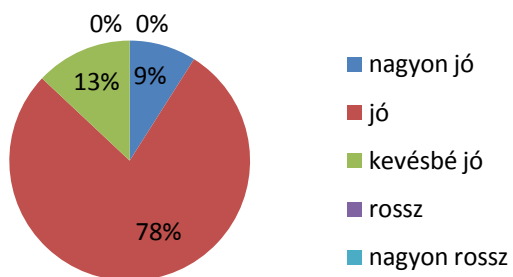


8.4 SZOLGÁLTATÁSOK

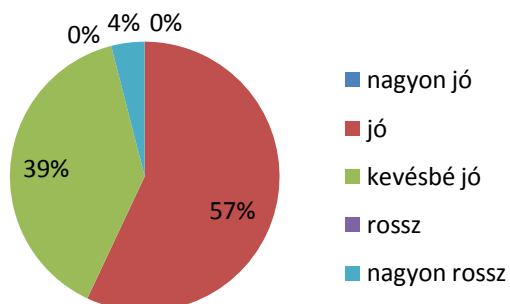
28. A városban működő vállalkozások, üzletek, boltok és egyéb szolgáltató egységek kielégítik-e az Ön szükségleteit?



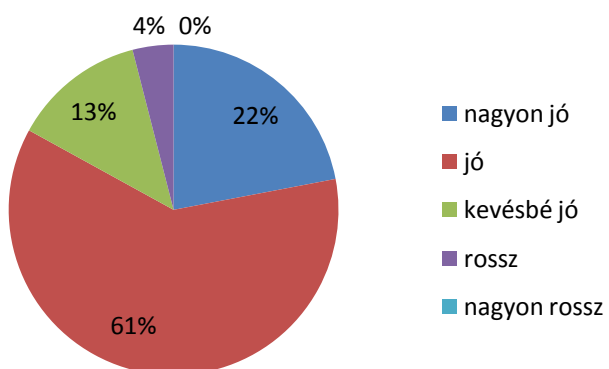
29. A kereskedelmi szolgáltatások fejlettsége a településen



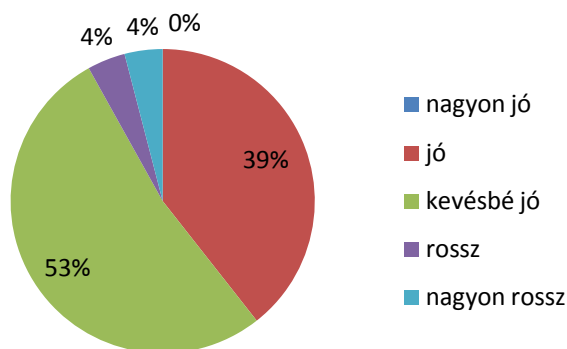
30. A közlekedési szolgáltatások fejlettsége a településen



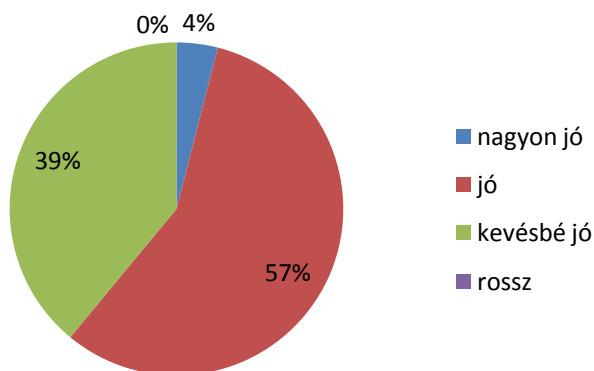
31. Az oktatási szolgáltatások fejlettsége a településen



32. Az egészségügyi szolgáltatások fejlettsége a településen



33. Az emberek képzettsége, tanultsága a településen



34. Hogy gondolja: itt a környéken 100 ember közül hánynak van szüksége valamilyen segílyre?

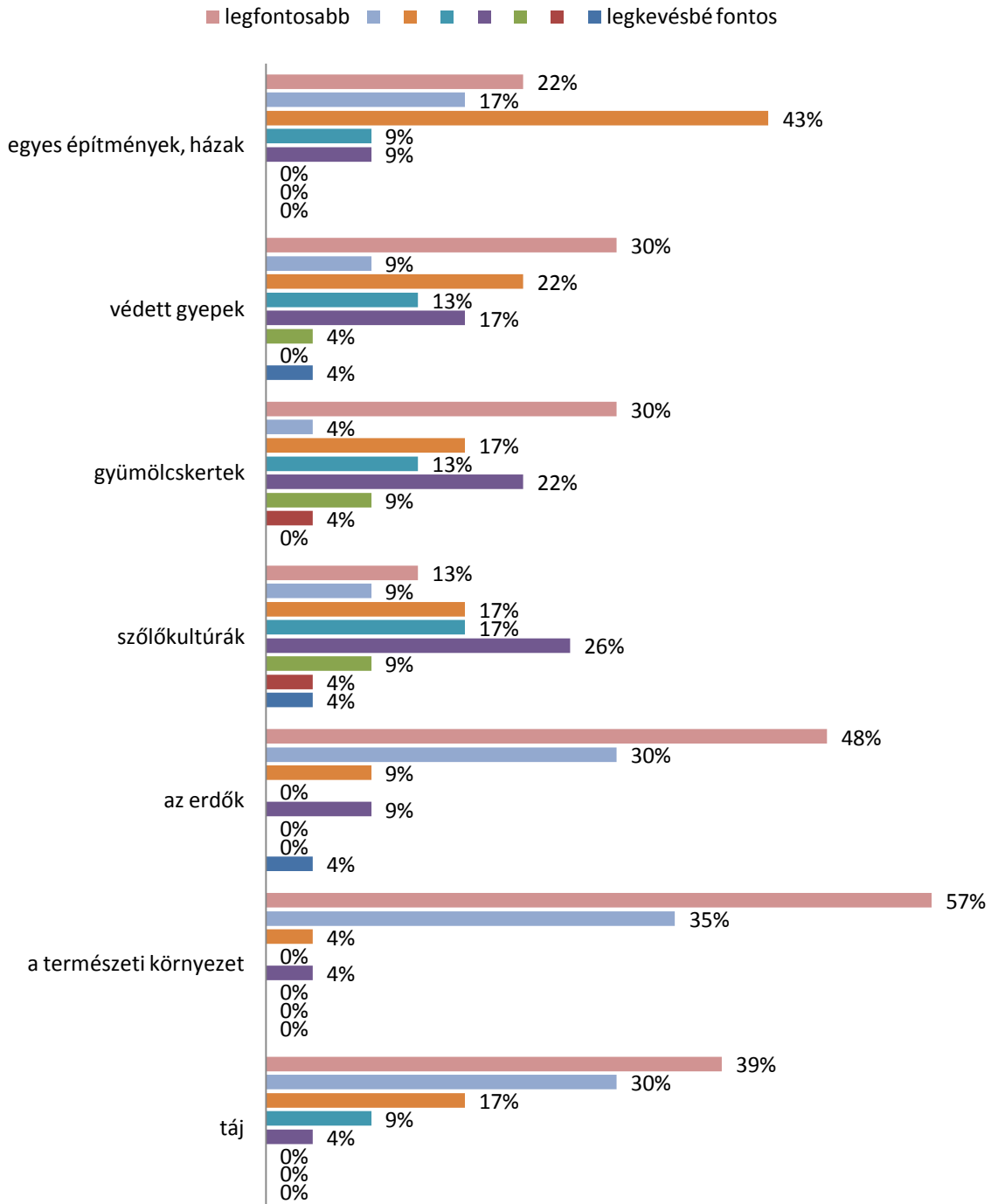
A megkérdezettek átlagosan 42 főben határozták meg a választ.

35. ...és mit gondol: 100 igénylő közül hányan kapnak ténylegesen valamilyen segílyt?

A válaszadók 30 főben tippelték a segílykapók számát.

36. Az alábbiak közül minek a megőrzését, védelmét tartja leginkább fontosnak?

(1 legkevésbé fontos – 8 legfontosabb)



egyéb megőrzendő értékek (kérem nevezze meg)

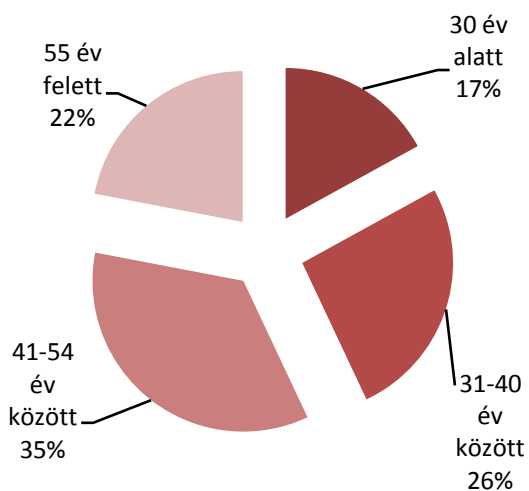
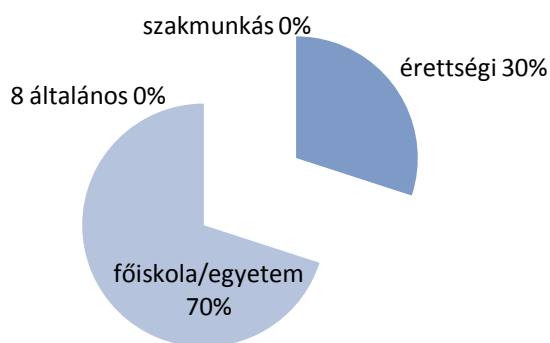
- jellegzetes utcaképek
- sport
- kastély
- hagyományok
- természetes vizek, folyók
- Petőfi Múzeum
- kastély
- tiszti klub épülete
- műemlékek

(rangsor nélkül)

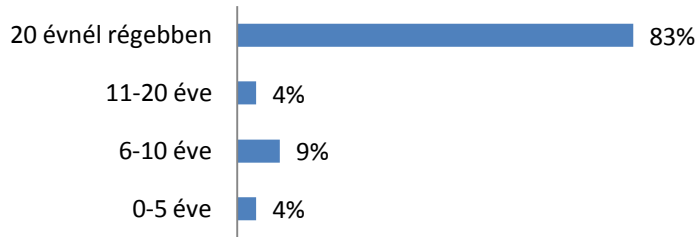
8.5 STATISZTIKAI JELLEGŰ KÉRDÉSEK A KITÖLTŐ SZEMÉLYÉRŐL**Neme**

Férfi 35%

Nő 65%

Kora**Iskolai végzettsége**

Mióta él Aszódon?



9. KÖSZÖNETNYILVÁNÍTÁS

Ezúton szeretném köszönetemet kifejezni mindazoknak, akik munkámat közreműködésükkel segítették.

- Kissné Kulybus Gizella, Aszód Város Önkormányzat Polgármesteri Hivatal címzetes főjegyzője
- Szabadiné dr. Bartók Katalin Aszód Város Önkormányzat Polgármesteri Hivatal aljegyzője
- Varga Jánosné a Kistérségi Gondozási Központ vezetője
- Deme Lászlóné Aszód Város Önkormányzat Polgármesteri Hivatal Okmányiroda vezetője
- Boda János Aszód, Csengey Gusztáv Általános Iskola igazgatója
- Nagy Lászlóné Óvodavezető
- Rigó László képviselő asszony
- Kovács Tamás Aszód Város alpolgármestere
- Fritschek Ágnes a Budapesti Corvinus Egyetem végzős hallgatója
- Vtk. Innosystem Kft. munkatársai
- Hodossy Attila, Progress Consulting Kft. munkatársa
- Lehoczki Zsuzsanna, Aszód Város Önkormányzat Polgármesteri Hivatal Műszaki Iroda munkatársa
- Kovács István, Localinfo Kft. munkatársa

10. FORRÁSJEGYZÉK

- a) Aszód Önkormányzat Települési Esélyegyenlőségi Helyzetelemzése és Terve 2008. - Progress Consult Kft.
- b) Útmutató a Fenntartható Fejlődés Helyi Programjai (Local Agenda 21) elkészítéséhez - Európai Atelier 70 Kft., BME Környezetgazdaságtan Tsz.
- c) Aszód Város gazdasági programtervezete
- d) Aszód Város településszerkezeti terve, helyi építési szabályzata és szabályozási terve – Kasib Mérnöki Iroda
- e) <http://okir.kvvm.hu/>
- f) Szakdolgozat: Aszód tájalakulása és fejlesztése –Fritschek Ágnes Budapesti Corvinus Egyetem
- g) www.galgakor.hu/taj
- h) Asztalos István (1997): Kisváros a Galga mentén, *Aszód fejlődésének története 1944-ig*, Múzeumi füzetek 46-47., Aszód
- i) Asztalos István (2005): Petőfi és Aszód, Galga menti műhely 10. szám, Aszód
- j) Bártfai László-Koncz István-Novák Lászlóné (2006): Aszód, *Dombok, lombok, árnyak, házak*, Aszód
- k) www.vasutallomasok.hu
- l) Anonymus (2003): Aszód helyőrség-parancsnokság különszám- *A helyőrség elköszön*
- m) www.aszodinfo.hu
- n) www.mariaut.hu